



#	Burkolat	Szélesség	Járhatóság	HOSSZ	FEL	LE	W	IKON	C	SZ	T
<b>Tapolca</b>											
739490	aszfalt	országút	A	8 m	0 m	0 m		Jobbra Széchenyi utca		1	T05_1
739491	aszfalt	országút	A	60 m	1 m	0 m		Jobbra Damjanich utca		1	T05_1
53732	aszfalt	országút	A	45 m	0 m	0 m		Balra TÉR		1	T05_1
744003	aszfalt	országút	A	28 m	0 m	0 m		Jobbra Szent István utca		1	T05_1
744004	aszfalt	országút	A	59 m	0 m	0 m		Balra AUTÓBUSZ-ÁLLOMÁS		1	T05_1
744989	aszfalt	országút	A	100 m	1 m	0 m		Balra "köz"		1	T05_1
744990	aszfalt	országút	A	22 m	0 m	0 m		Jobbra CBA		1	T05_1
744033	aszfalt	országút	A	35 m	0 m	0 m		Balra Bor udvar		1	T05_1
744978	aszfalt	országút	A	37 m	0 m	0 m		Balra köz		1	T05_1
744979	aszfalt	országút	A	37 m	0 m	0 m		Jobbra utca		1	T05_1
744980	aszfalt	országút	A	52 m	0 m	0 m		Jobbra Batsányi utca		1	T05_1
744938	aszfalt	országút	A	24 m	0 m	0 m		Balra kis utca		1	T05_1
744939	aszfalt	országút	A	39 m	0 m	0 m		Jobbra SÉTÁLÓ UTCA (TÓ)		1	T05_1
204407	aszfalt	országút	A	69 m	0 m	0 m		Indulunk DÉL felé	C05.1.1x	1	T05_1
<b>OKT(x) Tapolca, Tavasbarlang</b>				<b>615 m</b>	<b>615 m</b>						
204352	aszfalt	országút	A	72 m	1 m	0 m		Jobbra SÉTÁLÓ UTCA (TÓ)		1	T05_1
204351	aszfalt	országút	A	50 m	0 m	0 m		HOTEL GABRIELLA		1	T05_1
125022	aszfalt	országút	A	124 m	1 m	0 m		KERESZTEZŐ Csobánc utca		1	T05_1
560324	aszfalt	országút	A	150 m	6 m	0 m		Balra Szent György utca		1	T05_1
560323	aszfalt	országút	A	88 m	0 m	0 m		?		1	T05_1
82712	aszfalt	országút	A	85 m	1 m	0 m		Keresztező utca		1	T05_1
78199	aszfalt	országút	A	124 m	1 m	0 m		Átkelünk a forgalmas elkerülő útra	C05.1.2x	1	T05_1

Forrás: turistautak.hu

#	Burkolat	Szélesség	Járhatóság	HOSSZ	FEL	LE	W	IKON	C	SZ	T
<b>Tapolca (folytatás)</b>											
77444	aszfalt	országút	A	98 m	1 m	0 m		Balra bekötő út		1	T05_1
77443	aszfalt	országút	A	159 m	0 m	1 m		Jobbra földút		1	T05_1
77442	aszfalt	országút	A	324 m	1 m	1 m		Jobbra földút (balra?)		1	T05_1
78191	aszfalt	országút	A	508 m	2 m	0 m		Balra földút (utána VASÚT)		1	T05_1
202038	aszfalt	országút	A	651 m	0 m	10 m		Jobbra MAJOR		1	T05_1
202037	aszfalt	országút	A	405 m	0 m	1 m		Balra földút		1	T05_1
77440	aszfalt	országút	A	21 m	0 m	0 m		 BJ2	C05.1.3x	1	T05_1
<b>OKTx (Kisapáti)</b>				2 859 m	3 474 m						
77422	aszfalt	keskeny műút	A	67 m	0 m	1 m		Balra földút		1	T05_1
77421	aszfalt	keskeny műút	A	409 m	0 m	19 m				1	T05_1
77420	aszfalt	keskeny műút	A	94 m	0 m	3 m				1	T05_1
77419	aszfalt	keskeny műút	A	319 m	0 m	18 m				1	T05_1
838465	aszfalt	keskeny műút	A	233 m	0 m	21 m				1	T05_1
838464	aszfalt	keskeny műút	A	15 m	0 m	2 m		 (P-) NxJ3-BE	C05.1.4x	1	T05_1
838462	rossz aszfalt	keskeny műút	A	237 m	0 m	26 m				1	T05_1
838461	köves	keskeny műút	A	156 m	0 m	15 m		NxJ3	C05.1.5x	1	T05_1
924927	köves	turistaút	B	138 m	0 m	31 m				1	T05_1

*Elérjük a placcot*

## Az Országos Kéktúra (OKT) útvonala (Írott-kő – Hollóháza)

Forrás: [turistautak.hu](http://turistautak.hu)

# Burkolat	Szélesség	Járhatóság	HOSSZ	FEL	LE	W	IKON	C	SZ	T
<b>Tapolca (folytatás)</b>										
924926 föld	turistaút	B	22 m	0 m	5 m		T_S-N.J2	C15.1.6x	1	T05_1
642161 föld	turistaút	B	19 m	0 m	1 m			C05.1.xx	1	T05_1
<b>OKTx (Szent György-hegy)</b>			<i>1 709 m</i>	<i>5 183 m</i>						
<b>Σ</b>	<b>39</b>		<b>5 183 m</b>							
<b>Szent György-hegy</b>										
385883 köves	turistaút	C	124 m	0 m	48 m	Balra ösvény			1	T05_2
385882 köves	turistaút	C	50 m	0 m	13 m	Balra ösvény (KILÁTÓPONT)			1	T05_2
77423 köves	turistaút	C	14 m	0 m	5 m			C05.2.1x	1	T05_2
562437 föld	ösvény	B	302 m	0 m	37 m	Balról ösvény			1	T05_2
562436 föld	ösvény	B	80 m	0 m	2 m			C05.2.2x	1	T05_2
838454 föld	turistaút	B	270 m	28 m	0 m	SOROMPÓ, HÁZ			1	T05_2
838453 föld	szekérút	B	206 m	28 m	0 m				1	T05_2
642236 föld	szekérút	B	23 m	4 m	0 m				1	T05_2
642235 föld	szekérút	B	189 m	32 m	0 m				1	T05_2
60333 föld	szekérút	B	595 m	30 m	17 m	Innen 5.932 méter		C05.2.3x	1	T05_2
<b>OKTx (Raposka)</b>			<i>1 853 m</i>							

Forrás: [turistautak.hu](http://turistautak.hu)

# Burkolat	Szélesség	Járhatóság	HOSSZ	FEL	LE	W	IKON	C	SZ	T
<b>Szent György-hegy (folytatás)</b>										
77431 föld	szekérút	B	150 m	26 m	0 m		NxB2	C05.2.41	1	T05_2
77430 köves	keskeny műút	B	244 m	8 m	1 m	Jobbra, lefelé utca			1	T05_2
77429 köves	keskeny műút	B	215 m	7 m	0 m			C05.2.42	1	T05_2
524055 föld	keskeny műút	B	127 m	5 m	3 m	Jobbra kanyarodunk, lefelé			1	T05_2
524054 föld	keskeny műút	B	160 m	25 m	0 m			C05.2.43	1	T05_2
7047 aszfalt	szekérút	A	298 m	0 m	8 m	Útközben (az elején) Oroszlánfej (kút)			1	T05_2
7414 aszfalt	szekérút	A	34 m	2 m	0 m	Jobbra FORDULÓ		C05.2.4x	1	T05_2
<b>OKT(M) Hegymagas</b>			<b>1 228 m</b>							
7413 aszfalt	szekérút	A	16 m	2 m	0 m	Jobbra FORDULÓ			1	T05_2
43291 aszfalt	szekérút	A	167 m	18 m	0 m	Balra út			1	T05_2
77489 aszfalt	szekérút	A	268 m	22 m	0 m	Jobbos kanyar, balra út			1	T05_2
77488 aszfalt	szekérút	A	29 m	1 m	0 m	Balra út			1	T05_2
77487 aszfalt	szekérút	A	202 m	14 m	0 m	Jobbra út			1	T05_2
77486 aszfalt	szekérút	A	47 m	2 m	0 m		NB2	C05.2.5x	1	T05_2
77324 föld	szekérút	B	48 m	3 m	0 m	Balra út			1	T05_2
77323 föld	szekérút	B	608 m	27 m	0 m		T_N-B.B2	C05.2.6x	1	T05_2
<b>OKT(M) ?</b>			<b>1 385 m</b>							

Forrás: [turistautak.hu](http://turistautak.hu)

## Az Országos Kéktúra (OKT) útvonala (Írott-kő – Hollóháza)

Forrás: [turistautak.hu](http://turistautak.hu)

#	Burkolat	Szélesség	Járhatóság	HOSSZ	FEL	LE	W	IKON	C	SZ	T
<b>Szent György-hegy (folytatás)</b>											
77357	aszfalt	országút	A	105 m	0 m	0 m				1	T05_2
77358	aszfalt	országút	A	12 m	0 m	0 m				1	T05_2
77302	aszfalt	országút	A	641 m	0 m	15 m				1	T05_2
77303	aszfalt	országút	A	494 m	2 m	0 m				1	T05_2
77304	aszfalt	országút	A	374 m	9 m	0 m		T_B-B.J2	C05.2.7x	1	T05_2
77273	aszfalt	másodrendű főút	A	566 m	0 m	5 m				1	T05_2
77274	aszfalt	másodrendű főút	A	479 m	9 m	0 m			C05.2.8x	1	T05_2
<i>Indul az országút Szigliget felé</i>											
7409	aszfalt	országút	A	19 m	0 m	1 m				1	T05_2
7408	aszfalt	országút	A	276 m	0 m	15 m				1	T05_2
756062	köves	keskeny műút	A	249 m	0 m	22 m				1	T05_2
756061	köves	keskeny műút	A	46 m	0 m	2 m			C05.2.9x	1	T05_2
<b>OKT(x) Szigliget</b>											
53822	aszfalt	keskeny műút	A	58 m	2 m	0 m			C05.2.xx	1	T05_2
<b>OKTx (Szigliget)</b>											
<b>Σ</b>	<b>37</b>			<b>7 785 m</b>						<b>1</b>	

Forrás: [turistautak.hu](http://turistautak.hu)



## Az Országos Kéktúra (OKT) útvonala (Írott-kő – Hollóháza)

Forrás: [turistautak.hu](http://turistautak.hu)

# Burkolat	Szélesség	Járhatóság	HOSSZ	FEL	LE	W	IKON	C	SZ	T
<b>Szigliget</b>										
479495 aszfalt	keskeny műút	A	207 m	5 m	1 m				1	T05_3
479494 aszfalt	keskeny műút	A	76 m	4 m	0 m			C05.3.1x	1	T05_3
77321 aszfalt	országút	A	119 m	0 m	5 m				1	T05_3
77322 aszfalt	országút	A	311 m	0 m	9 m				1	T05_3
77308 aszfalt	országút	A	197 m	0 m	10 m				1	T05_3
77309 aszfalt	országút	A	176 m	0 m	8 m			C05.3.2x	1	T05_3
<b>Kijárat az Avasi templomromhoz</b>										
550751 aszfalt	országút	A	280 m	9 m	0 m				1	T05_3
550679 aszfalt	országút	A	398 m	1 m	4 m				1	T05_3
77292 aszfalt	országút	A	101 m	0 m	0 m				1	T05_3
77291 aszfalt	országút	A	52 m	0 m	0 m				1	T05_3
77290 aszfalt	országút	A	414 m	3 m	0 m				1	T05_3
77289 aszfalt	országút	A	138 m	0 m	1 m			C05.3.3x	1	T05_3
<b>Érkezik a</b>										
77286 aszfalt	országút	A	315 m	3 m	0 m				1	
77285 aszfalt	országút	A	286 m	0 m	1 m			C05.3.4x	1	

A 71-es út kereszteződése

Forrás: [turistautak.hu](http://turistautak.hu)

# Burkolat	Szélesség	Járhatóság	HOSSZ	FEL	LE	W	IKON	C	SZ	T
<b>Szigliget (folytatás)</b>										
77364 aszfalt	országút	A	134 m	2 m	0 m		Badacsonytördemic határa		1	
812862 aszfalt	országút	A	66 m	1 m	0 m				1	
77366 kockakő	országút	A	30 m	0 m	0 m			C05.3.xx	1	
<b>OKTx (Badacsonytördemic vá.)</b>										
<b>17</b>			<b>3 300 m</b>							<b>1</b>
<b>Badacsonytördemic vá.</b>										
7478 kockakő	országút	A	36 m	1 m	0 m		Y - jobbra		1	T06_1
7122 aszfalt	keskeny műút	A	226 m	0 m	6 m		 T_N-B.J1		1	T06_1
7123 aszfalt	országút	A	43 m	0 m	0 m		 BB2		1	T06_1
7129 aszfalt	keskeny műút	A	150 m	5 m	0 m				1	T06_1
77359 aszfalt	keskeny műút	A	154 m	6 m	0 m		Jobbra út		1	T06_1
77360 aszfalt	keskeny műút	A	266 m	21 m	0 m		Y balra		1	T06_1
77330 aszfalt	keskeny műút	A	309 m	30 m	0 m		Balra út		1	T06_1
77331 aszfalt	keskeny műút	A	472 m	60 m	0 m		Balra forrás felé		1	T06_1
77332 aszfalt	szekérút	A	222 m	13 m	0 m		Jobbra út		1	T06_1
77333 aszfalt	szekérút	A	47 m	2 m	0 m		Balra indul a LÉPCSŐ.	C06.1.1x	1	T06_1

**OKTx (Badacsonylábdihegy)**

# Burkolat	Szélesség	Járhatóság	HOSSZ	FEL	LE	W	IKON	C	SZ	T	
<b>Badacsonytördemic vá. (folytatás)</b>											
817515 föld	turistaút	B	6 m	1 m	0 m				1	T06_1	
817516 köves	turistaút	B	91 m	24 m	0 m	Megkerüljük a turistaházat (jobbról).			1	T06_1	
817517 föld	turistaút	B	74 m	16 m	0 m	P- BE			1	T06_1	
7177 föld	turistaút	B	39 m	0 m	4 m	P- KI			1	T06_1	
497209 kő lépcső	turistaút	B	115 m	0 m	57 m				1	T06_1	
497208 kő lépcső	turistaút	B	22 m	0 m	13 m				1	T06_1	
497207 kő lépcső	turistaút	B	52 m	0 m	23 m	PIHENŐ			C06.1.2x	1	T06_1
548676 föld	turistaút	B	128 m	2 m	3 m				1	T06_1	
548675 föld	turistaút	B	190 m	2 m	6 m	Balra indul a K+			C06.1.31	1	T06_1
548672 föld	turistaút	B	41 m	6 m	0 m				1	T06_1	
640613 föld	turistaút	B	76 m	14 m	0 m				C06.1.32	1	T06_1
<b>Ranolder kereszt</b>											
939445 föld	turistaút	B	226 m	8 m	12 m	KILÁTÓ			C06.1.33	1	T06_1
939444 föld	szekérút	B	96 m	0 m	16 m				1	T06_1	
7444 föld	szekérút	B	57 m	0 m	3 m				1	T06_1	
7443 föld	szekérút	B	50 m	0 m	4 m	Indulunk lefelé			C06.1.34	1	T06_1
7442 föld	turistaút	B	197 m	4 m	0 m				1	T06_1	
7441 föld	turistaút	B	195 m	57 m	0 m				C06.1.3x	1	T06_1

**OKT+ Badacsony elágazás**

Forrás: [turistautak.hu](http://turistautak.hu)



# Burkolat	Szélesség	Járhatóság	HOSSZ	FEL	LE	W	IKON	C	SZ	T
<b>Badacsonytördemic vá. (folytatás)</b>										
<b>OKT+ Badacsony elágazás</b>										
605641 föld	turistaút	B	358 m	0 m	70 m				1	T06_1
605640 föld	turistaút	B	38 m	0 m	1 m	Menedékház	T_S-N.J2		1	T06_1
7166 föld	szekérút	B	216 m	0 m	14 m	Balra a kilátó előtt		C06.1.4x	1	T06_1
<b>OKT(x) Kisfaludy-kilátó</b>										
134829 föld	turistaút	B	43 m	1 m	1 m				1	T06_1
134828 föld	turistaút	B	259 m	36 m	0 m				1	T06_1
7440 föld	turistaút	B	40 m	5 m	0 m				1	T06_1
7439 föld	turistaút	B	207 m	63 m	0 m			C06.1.5x	1	T06_1
<b>A SÁRGA jelzésen Badacsonytomaj</b>										
7141 föld	turistaút	B	49 m	9 m	0 m	Balról PIROS	T_S-N.J2	C06.1.61	1	T06_1
7140 föld	turistaút	B	14 m	1 m	0 m	A PIROS tovább, mi indulunk lefelé			1	T06_1
7142 föld	turistaút	B	171 m	0 m	40 m	Y - a KÉK balra		C06.1.63	1	T06_1
7145 föld	turistaút	B	76 m	0 m	14 m			C06.1.64	1	T06_1

*KÖBÖLKÚT, jobbra TÁBLA és padok*



Forrás: turistautak.hu

# Burkolat	Szélesség	Járhatóság	HOSSZ	FEL	LE	W	IKON	C	SZ	T
<b>Badacsonytördemic vá. (folytatás)</b>										
563096	aszfalt	keskeny műút	A	137 m	15 m	0 m			1	T06_1
563095	föld	keskeny műút	B	805 m	78 m	0 m			1	T06_1
546615	föld	keskeny műút	B	60 m	4 m	0 m		C06.1.6x	1	T06_1
7433	föld	turistaút	B	29 m	1 m	0 m			1	T06_1
77528	föld	keskeny műút	B	158 m	0 m	2 m			1	T06_1
77529	föld	keskeny műút	B	54 m	0 m	2 m			1	T06_1
77530	föld	keskeny műút	B	273 m	2 m	4 m			1	T06_1
54254	föld	keskeny műút	B	326 m	0 m	1 m			1	T06_1
7436	kavics	keskeny műút	B	151 m	0 m	0 m			1	T06_1
7148	kavics	keskeny műút	B	26 m	0 m	0 m		C06.1.7x	1	T06_1
28874	aszfalt	országút	A	62 m	0 m	1 m			1	T06_1
77409	aszfalt	keskeny műút	A	94 m	3 m	0 m			1	T06_1
77410	aszfalt	keskeny műút	A	284 m	16 m	1 m			1	T06_1
29037	aszfalt	keskeny műút	A	110 m	10 m	0 m	Indulunk felfelé		1	T06_1
29013	föld	keskeny műút	B	125 m	14 m	0 m			1	T06_1
29014	föld	keskeny műút	B	27 m	1 m	0 m			1	T06_1

# Burkolat	Szélesség	Járhatóság	HOSSZ	FEL	LE	W	IKON	C	SZ	T
<b>Badacsonytördemic vá. (folytatás)</b>										
28877 föld	ösvény	B	640 m	81 m	8 m			C06.1.8x	1	T06_1
<b>Balról Z-</b>										
60335 föld	turistaút	B	11 m	0 m	1 m				1	T06_1
60336 föld	turistaút	B	510 m	0 m	89 m				1	T06_1
78129 föld	turistaút	B	17 m	0 m	2 m				1	T06_1
78130 föld	szekérút	B	183 m	0 m	18 m				1	T06_1
29008 föld	szekérút	B	63 m	0 m	4 m			C06.1.9x	1	T06_1
<b>ORSZÁGÚT</b>										
7118 aszfalt	országút	A	217 m	0 m	0 m				1	T06_1
78172 aszfalt	országút	A	528	19	0		Balra út (Y)		1	T06_1
78171 aszfalt	országút	A	493	4	0		Jobbra becsatlakozó út		1	T06_1
78170 aszfalt	országút	A	124	4	0		Jobbra becsatlakozó út		1	T06_1
78169 aszfalt	országút	A	132	0	0		JOBBRA NAGY ÚT		1	T06_1
78168 aszfalt	országút	A	226	7	0		Balra út		1	T06_1
78766 aszfalt	országút	A	32	0	0		Jobbra út		1	T06_1
78765 aszfalt	országút	A	236	1	0		Jobbra UTCA		1	T06_1
78166 aszfalt	országút	A	85	0	0			C06.1.xx	1	T06_1
<b>OKTx (Káptalantóti)</b>										
<b>69</b>			<b>11 269 m</b>						<b>1</b>	

## Az Országos Kéktúra (OKT) útvonala (Írott-kő – Hollóháza)

Forrás: [turistautak.hu](http://turistautak.hu)

# Burkolat	Szélesség	Járhatóság	HOSSZ	FEL	LE	W	IKON	C	SZ	T	
<b>Káptalantóti</b>											
7423 aszfalt	országút	A	114 m	0 m	1 m		Balra buszmegálló		1	T06_2	
7422 aszfalt	országút	A	52 m	0 m	0 m		+		1	T06_2	
136130 aszfalt	keskeny műút	A	323 m	6 m	0 m		Balra földút		1	T06_2	
136129 aszfalt	keskeny műút	A	559 m	0 m	0 m			T_N-B.J2	C06.2.1x	1	T06_2
			<i>1 048 m</i>								
40731 aszfalt	országút	A	248 m	0 m	0 m			BB2		1	T06_2
136168 föld	keskeny műút	B	494 m	25 m	0 m					1	T06_2
136169 föld	keskeny műút	B	428 m	25 m	0 m			NB2		1	T06_2
76669 föld	szekérút	B	977 m	83 m	1 m			NxB3-KI	C06.2.2x	1	T06_2
<b>OKT+ Csobánc-vára elágazás</b>			<i>2 147 m</i>								
84155 föld	keskeny műút	B	659 m	78 m	0 m			T_N-N.J2	C06.2.3x	1	T06_2
<b>OKT+ Tapolca-Diszel elágazás</b>			<i>659 m</i>								
63061 kavics	keskeny műút	A	184 m	2 m	0 m					1	T06_2
<b>Indulunk felfelé</b>											

Forrás: [turistautak.hu](http://turistautak.hu)

# Burkolat	Szélesség	Járhatóság	HOSSZ	FEL	LE	W	IKON	C	SZ	T	
<b>Káptalantóti (folytatás)</b>											
<b>Indulunk felfelé</b>											
136182 föld	keskeny műút	B	20 m	0 m	0 m	Jobbról becsatlakozik a háromszög			1	T06_2	
136181 föld	keskeny műút	B	684 m	0 m	53 m	DARABOLANDÓ			1	T06_2	
559125 föld	keskeny műút	B	106 m	0 m	12 m	Irány KELET			1	T06_2	
559124 föld	keskeny műút	B	140 m	0 m	18 m	Jobbra út			C06.2.4x	1	T06_2
804406 föld	turistaút	B	741 m	61 m	31 m	T_S-N.B2 Balra fordulunk a szekérútra			1	T06_2	
804405 föld	szekérút	B	85 m	9 m	0 m	T_N-N.B2 Becsatlakozunk egy széles útba			1	T06_2	
559126 föld	keskeny műút	B	414 m	12 m	6 m				1	T06_2	
297580 föld	keskeny műút	B	357 m	9 m	6 m				1	T06_2	
6736 föld	keskeny műút	B	61 m	0 m	0 m				C06.2.5x	1	T06_2
<b>DOMB (kereszt)</b>			<b>2 792 m</b>								
559130 középén füves	keskeny műút	B	55 m	0 m	0 m	Jobbra "le"			1	T06_2	
559128 középén füves	szekérút	B	352 m	0 m	8 m				1	T06_2	
559131 beton	szekérút	A	362 m	34 m	0 m				1	T06_2	


**OKT(x) Kisfaludi templomrom**

Forrás: turistautak.hu

# Burkolat	Szélesség	Járhatóság	HOSSZ	FEL	LE	W	IKON	C	SZ	T
------------	-----------	------------	-------	-----	----	---	------	---	----	---

**Káptalantóti (folytatás)**

**OKT(x) Kisfaludi templomrom**

265522 beton	szekérút	A	62 m	0 m	0 m				1	T06_2
78759 beton	keskeny műút	A	57 m	2 m	0 m	Jobbra út			1	T06_2
78758 beton	keskeny műút	A	101 m	3 m	0 m	KANYAR			1	T06_2
7381 beton	keskeny műút	A	202 m	3 m	0 m			C06.2.6x	1	T06_2
241646 aszfalt	országút	A	122 m	0 m	2 m	A település határa			1	T06_2
241647 aszfalt	országút	A	181 m	0 m	2 m	 BB2			1	T06_2

Indulunk „befelé” a kavicsos úton.

828021 föld	keskeny műút	B	281 m	0 m	8 m				1	T06_2
828020 föld	keskeny műút	B	475 m	0 m	16 m	FICAK			1	T06_2
266020 föld	keskeny műút	B	295 m	5 m	3 m			C06.2.7x	1	T06_2

**OKT(M) Szentbékállá, Kőtenger (NY)**

2 545 m

# Burkolat	Szélesség	Járhatóság	HOSSZ	FEL	LE	W	IKON	C	SZ	T
------------	-----------	------------	-------	-----	----	---	------	---	----	---

**Káptalantóti (folytatás)**

**OKT(M) Szentbékállá, Kőtenger (NY)**

78864 kavics	keskeny műút	A	72 m	0 m	3 m			COMMENT	1	T06_2
136178 sziklás	turistaút	B	161 m	7 m	0 m	Balról becsatlakozik a TANÖSVÉNY			1	T06_2
136179 sziklás	turistaút	B	20 m	1 m	0 m	A TANÖSVÉNY tovább egyenesen, mi b			1	T06_2
136198 sziklás	turistaút	B	76 m	0 m	4 m				1	T06_2
941071 köves	turistaút	B	21 m	0 m	0 m				1	T06_2
949971 köves	turistaút	B	82 m	0 m	1 m				1	T06_2
949970 köves	turistaút	B	22 m	0 m	1 m	Jobbról becsatlakozik a TANÖSVÉNY			1	T06_2
257786 föld	turistaút	B	99 m	5 m	1 m				1	T06_2
257785 föld	turistaút	B	69 m	6 m	0 m				1	T06_2
884583 föld	turistaút	B	171 m	13 m	0 m				1	T06_2
884582 föld	turistaút	B	157 m	3 m	0 m			C06.2.8x	1	T06_2

**OKT(M) Szentbékállá, Kőtenger (K)**

950 m

265530 föld	keskeny műút	B	125 m	1 m	0 m	Jobbra utca			1	T06_2
265529 föld	keskeny műút	B	30 m	0 m	0 m	Y - a KÉK balra			1	T06_2

**Toldi Miklós utca**




Forrás: turistautak.hu

# Burkolat	Szélesség	Járhatóság	HOSSZ	FEL	LE	W	IKON	C	SZ	T
<b>Káptalantóti (folytatás)</b>										
<b>Toldi Miklós utca</b>										
7285 aszfalt	keskeny műút	A	134 m	0 m	9 m	Bem József utca	NB2		1	T06_2
7284 aszfalt	keskeny műút	A	27 m	0 m	2 m				1	T06_2
265977 aszfalt	keskeny műút	A	49 m	2 m	0 m	Innen földút			1	T06_2
265978 föld	turistaút	B	92 m	1 m	0 m				1	T06_2
265984 föld	turistaút	B	299 m	13 m	3 m				1	T06_2
265985 föld	turistaút	B	76 m	0 m	5 m				1	T06_2
559134 föld	turistaút	B	31 m	0 m	2 m	Balra út			1	T06_2
559135 föld	turistaút	B	62 m	0 m	4 m				1	T06_2
<b>É felől érjük el a csomópontot, a Z– és a S3 ÉK felől érkeznek.</b>										
266029 aszfalt	keskeny műút	A	28 m	1 m	0 m	A jobboldali utca vezet az elágazáshoz.			1	T06_2
266028 aszfalt	keskeny műút	A	154 m	9 m	0 m	Balra Zrínyi Miklós utca			1	T06_2
<b>OKT ph (Szentbékállá)</b>										
136121 aszfalt	keskeny műút	A	26 m	1 m	0 m			C06.2.xx	1	T06_2
<b>OKTx (Szentbékállá)</b>										
			1 133 m							
<b>55</b>			<b>11 274 m</b>						1	



## Az Országos Kéktúra (OKT) útvonala (Írott-kő – Hollóháza)

Forrás: turistautak.hu

# Burkolat	Szélesség	Járhatóság	HOSSZ	FEL	LE	W	IKON	C	SZ	T
<b>Szentbékáll</b>										
7462 aszfalt	keskeny műút	A	97 m	5 m	0 m		ÚTKERESZTEZŐDÉS		1	T06_3
266018 aszfalt	országút	A	64 m	0 m	0 m		Buszmegálló		1	T06_3
266019 aszfalt	országút	A	207 m	0 m	0 m		Fogadó		1	T06_3
241650 aszfalt	országút	A	80 m	1 m	0 m		A település határa		1	T06_3
241651 aszfalt	országút	A	110 m	1 m	0 m		Az országút jobbra, mit tovább egyenesen		1	T06_3
7277 rossz aszfalt	keskeny műút	A	276 m	0 m	2 m	Balra		C06.3.1x	1	T06_3
<b>OKT(x) Töttöskáli templomrom</b>										
7278 föld	keskeny műút	B	106 m	3 m	0 m		Az aszfaltos út jobbra (fel), a KÉK tovább		1	T06_3
497197 föld	keskeny műút	B	163 m	6 m	0 m		 NJ2		1	T06_3
497219 föld	szekérút	B	171 m	0 m	18 m			C06.3.2x	1	T06_3
<i>A régi KÉK itt csatlakozott</i>										
7271 föld	ösvény	B	363 m	0 m	49 m		 T_S-N.B2	C06.3.3x	1	T06_3
<b>Öreg-hegyi-kút [forrás]</b>										
			1 637 m							
7269 aszfalt	keskeny műút	A	137 m	6 m	0 m	Balra út			1	T06_3
7268 aszfalt	keskeny műút	A	157 m	1 m	3 m		 NJ2		1	T06_3

Forrás: turistautak.hu

## Az Országos Kéktúra (OKT) útvonala (Írott-kő – Hollóháza)

Forrás: [turistautak.hu](http://turistautak.hu)

# Burkolat	Szélesség	Járhatóság	HOSSZ	FEL	LE	W	IKON	C	SZ	T
<b>Szentbékáll (folytatás)</b>										
762537 köves	keskeny műút	A	48 m	0 m	3 m				1	T06_3
762531 rossz aszfalt	keskeny műút	A	207 m	0 m	16 m				1	T06_3
457425 föld	keskeny műút	B	390 m	5 m	8 m	Balra, fel			1	T06_3
457423 föld	turistaút	B	448 m	1 m	82 m			C06.3.4x	1	T06_3
<b>Eötvös Károly-kilátó</b>			<i>1 387 m</i>							
762546 föld	ösvény	B	188 m	6 m	5 m	Balra ösvény			1	T06_3
762545 föld	ösvény	B	89 m	1 m	0 m	Az S3 balra EL, a KÉK lefelé			1	T06_3
481834 föld	turistaút	B	437 m	83 m	0 m		T_S-N.B2		1	T06_3
481833 kavics	keskeny műút	B	33 m	0 m	0 m	Jobbra földút			1	T06_3
78827 kavics	keskeny műút	B	263 m	6 m	0 m	Jobbra K+		C06.3.5x	1	T06_3
<b>OKT(x) Nagy-csere-kút</b>			<i>1 010 m</i>							
667831 kavics	keskeny műút	B	61 m	0 m	1 m	Jobbra forrás			1	T06_3
884598 kavics	keskeny műút	B	244 m	2 m	7 m	Balra fel			1	T06_3

*Bebújunk egy szekérútnál az erdőbe*

Forrás: [turistautak.hu](http://turistautak.hu)

# Burkolat	Szélesség	Járhatóság	HOSSZ	FEL	LE	W	IKON	C	SZ	T
<b>Szentbékáll (folytatás)</b>										
<i>Bebújunk egy szekérútnál az erdőbe</i>										
884597 föld	turistaút	B	145 m	0 m	14 m		NJ3		1	T06_3
931219 fű	ösvény	B	348 m	0 m	9 m		T_S-N.B2		1	T06_3
931218 föld	szekérút	B	38 m	0 m	7 m	Jobbra egy ösvényen, TÁBLA			1	T06_3
943377 föld	ösvény	B	124 m	0 m	7 m		T_S-N.B2	C06.3.6x	1	T06_3
943376 föld	turistaút	B	64 m	0 m	12 m	Irány ÉNY			1	T06_3
78842 föld	szekérút	B	96 m	0 m	13 m	Irány ÉK			1	T06_3
548663 föld	turistaút	B	41 m	0 m	0 m	Jobbra út			1	T06_3
548662 föld	turistaút	B	68 m	0 m	0 m	Y -a KÉK jobbra			1	T06_3
547733 föld	turistaút	B	22 m	2 m	0 m	Jobbra út			1	T06_3
497218 föld	turistaút	B	110 m	6 m	0 m	Balra ösvény			1	T06_3
497217 föld	turistaút	B	23 m	0 m	0 m	Becsatlakozunk az "elhagyott" útba			1	T06_3
497216 föld	turistaút	B	56 m	5 m	0 m		T_S-N.B2	C06.3.7x	1	T06_3

1 440 m

## Az Országos Kéktúra (OKT) útvonala (Írott-kő – Hollóháza)




Forrás: [turistautak.hu](http://turistautak.hu)

# Burkolat	Szélesség	Járhatóság	HOSSZ	FEL	LE	W	IKON	C	SZ	T
<b>Szentbékáll (folytatás)</b>										
928326 föld	szekérút	B	762 m	75 m	1 m		EZ A "GYENGE PONT"		1	T06_3
928325 föld	keskeny műút	B	180 m	6 m	0 m	+			1	T06_3
884601 föld	keskeny műút	B	261 m	14 m	0 m			T_N-N.B2	1	T06_3
766946 föld	keskeny műút	B	15 m	0 m	0 m			C06.3.8x	1	T06_3
<i>Elérjük Balatonhenye határát, innen aszfalt</i>										
6757 aszfalt	keskeny műút	A	245 m	5 m	1 m				1	T06_3
7316 aszfalt	országút	A	201 m	4 m	0 m				1	T06_3
7315 aszfalt	országút	A	21 m	0 m	0 m			C06.3.9x	1	T06_3
<b>Balatonhenye (község)</b>			<b>1 685 m</b>							
<b>42</b>			<b>7 159 m</b>							
									<b>1</b>	

Forrás: [turistautak.hu](http://turistautak.hu)

## Az Országos Kéktúra (OKT) útvonala (Írott-kő – Hollóháza)

Forrás: turistautak.hu

# Burkolat	Szélesség	Járhatóság	HOSSZ	FEL	LE	W	IKON	C	SZ	T
<b>Balatonhenye</b>										
7313 aszfalt	keskeny műút	A	7 m	0 m	0 m				1	T06_4
7314 aszfalt	keskeny műút	A	258 m	13 m	0 m	A S- jobbra EL		C06.4.1x	1	T06_4
<b>OKT+ Balatonhenye - Monoszló - Hegyestű elágazás</b>										
6749 aszfalt	szekérút	A	115 m	8 m	0 m				1	T06_4
844141 fű	szekérút	B	336 m	0 m	33 m				1	T06_4
844140 fű	szekérút	B	1 721 m	0 m	81 m			C06.4.2x	1	T06_4
<b>OKT(M) Harka</b>										
795676 föld	szekérút	B	882 m	5 m	14 m				1	T06_4
795675 föld	szekérút	B	233 m	9 m	0 m		 T_N-N.B2	C06.4.3x	1	T06_4
<b>OKT(M) Pirkanc</b>										
136101 kavics	keskeny műút	A	82 m	1 m	0 m		 (P-)	C06.4.4x	1	T06_4
872009 kavics	keskeny műút	A	62 m	2 m	0 m				1	T06_4
872010 kavics	keskeny műút	A	183 m	7 m	0 m				1	T06_4
873426 kavics	keskeny műút	A	238 m	12 m	0 m				1	T06_4
873425 kavics	keskeny műút	A	13 m	0 m	0 m				1	T06_4
872008 kavics	keskeny műút	A	309 m	16 m	0 m		 (Z-)	C06.4.5x	1	T06_4

Forrás: turistautak.hu

# Burkolat	Szélesség	Járhatóság	HOSSZ	FEL	LE	W	IKON	C	SZ	T
<b>Balatonhenye (folytatás)</b>										
668001 kavics	keskeny műút	A	224 m	12 m	0 m				1	T06_4
668000 kavics	keskeny műút	A	42 m	0 m	2 m				1	T06_4
667999 kavics	keskeny műút	A	662 m	2 m	19 m				1	T06_4
667998 kavics	keskeny műút	A	43 m	0 m	0 m				1	T06_4
872041 kavics	keskeny műút	A	133 m	0 m	2 m				1	T06_4
872040 kavics	keskeny műút	A	99 m	1 m	0 m				1	T06_4
875123 kavics	keskeny műút	A	103 m	0 m	0 m				1	T06_4
875122 kavics	keskeny műút	A	242 m	4 m	4 m			C16.4.6x	1	T06_4

**OKT ph (Csicsói eh.)**

**21**

**5 987 m**

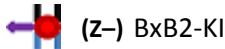

**1**

**Csicsói eh.**

868240 kavics	keskeny műút	A	228 m	0 m	5 m				1	T06_5	
872184 kavics	keskeny műút	A	293 m	4 m	0 m				1	T06_5	
872183 kavics	keskeny műút	A	60 m	1 m	0 m				1	T06_5	
868248 kavics	keskeny műút	A	426 m	5 m	1 m				1	T06_5	
868247 kavics	keskeny műút	A	235 m	0 m	0 m				1	T06_5	
795677 kavics	keskeny műút	A	477 m	2 m	0 m				1	T06_5	
875133 kavics	keskeny műút	A	179 m	0 m	1 m				1	T06_5	
875132 kavics	keskeny műút	A	239 m	0 m	0 m				1	T06_5	
868237 kavics	keskeny műút	A	385 m	1 m	0 m			T_N-B.J1	C06.5.1x	1	T06_5

## Az Országos Kéktúra (OKT) útvonala (Írott-kő – Hollóháza)

Forrás: [turistautak.hu](http://turistautak.hu)

# Burkolat	Szélesség	Járhatóság	HOSSZ	FEL	LE	W	IKON	C	SZ	T
<b>Csicsói eh. (folytatás)</b>										
40286 aszfalt	országút	A	78 m	0 m	0 m		 (Z-) BxB2-KI	C06.5.2x	1	T06_5
872175 aszfalt	országút	A	188 m	6 m	0 m				1	T06_5
872174 aszfalt	országút	A	74 m	0 m	0 m		 BB2	C06.5.3x	1	T06_5
80836 föld	turistaút	B	1 406 m	44 m	0 m		Balról becsatlakozó út	DDD	1	T06_5
80835 föld	turistaút	B	163 m	3 m	0 m			C06.5.4x	1	T06_5
<i>Forrás, rom</i>										
812778 föld	turistaút	B	16 m	1 m	0 m			C06.5.51	1	T06_5
812777 föld	ösvény	B	91 m	9 m	0 m		Itt keresztezi a Z- a kéket.	C06.5.52	1	T06_5
809444 fű	szekérút	B	123 m	6 m	0 m				1	T06_5
809443 fű	szekérút	B	283 m	18 m	0 m				1	T06_5
497227 fű	szekérút	B	45 m	0 m	0 m			C06.5.5x	1	T06_5
<b>VÖLGY</b>										
812800 föld	szekérút	B	407 m	8 m	10 m			C06.5.61	1	T06_5
<b>rom</b>										
812799 föld	szekérút	B	76 m	0 m	2 m				1	T06_5
740138 föld	szekérút	B	137 m	0 m	1 m		Jobbra (felfelé) út		1	T06_5
80842 föld	szekérút	B	457 m	1 m	8 m		NxJ3		1	T06_5

Forrás: [turistautak.hu](http://turistautak.hu)

## Az Országos Kéktúra (OKT) útvonala (Írott-kő – Hollóháza)

Forrás: turistautak.hu

# Burkolat	Szélesség	Járhatóság	HOSSZ	FEL	LE	W	IKON	C	SZ	T	
<b>Csicsói eh. (folytatás)</b>											
80919 föld	ösvény	B	75 m	0 m	1 m	Balra ösvény			1	T06_5	
80920 föld	ösvény	B	146 m	0 m	9 m		T_S-N.J2		1	T06_5	
658920 föld	szekérút	B	187 m	0 m	2 m	Balra út			1	T06_5	
658919 föld	szekérút	B	9 m	0 m	0 m	+		C06.5.6x	1	T06_5	
völgytalp											
389179 föld	keskeny műút	B	32 m	0 m	1 m				1	T06_5	
497226 föld	keskeny műút	B	239 m	0 m	36 m		NxB3		1	T06_5	
497202 föld	turistaút	B	575 m	6 m	9 m			C06.5.7x	1	T06_5	
rom											
80850 föld	szekérút	B	421 m	13 m	22 m				1	T06_5	
949909 aszfalt	keskeny műút	A	17 m	0 m	1 m				1	T06_5	
949910 aszfalt	keskeny műút	A	101 m	1 m	2 m				1	T06_5	
80851 föld	turistaút	B	119 m	0 m	5 m			C06.5.8x	1	T06_5	
<b>OKTx (Nagyvázsony)</b>											
<b>34</b>			<b>7 987 m</b>							<b>1</b>	



## Nagyvázsony

Forrás: turistautak.hu



## Az Országos Kéktúra (OKT) útvonala (Írott-kő – Hollóháza)

Forrás: [turistautak.hu](http://turistautak.hu)

# Burkolat	Szélesség	Járhatóság	HOSSZ	FEL	LE	W	IKON	HELY	C	SZ	T
<b>Nagyvázsony</b>											
80852 fű	turistaút	B	14 m	0 m	0 m				C07.1.11	1	T07_1
80853 föld	turistaút	B	72 m	0 m	9 m				C07.1.12	1	T07_1
80854 beton	turistaút	A	26 m	0 m	2 m				C07.1.1x	1	T07_1
40136 kavics	szekérút	B	346 m	5 m	11 m				C07.1.21	1	T07_1
702585 aszfalt	keskeny műút	A	162 m	4 m	0 m		Balra út			1	T07_1
702586 aszfalt	keskeny műút	A	80 m	3 m	0 m			T_N-B.B1	C07.1.2x	1	T07_1
<b>ORSZÁGÚT</b>			<b>700 m</b>								
702584 aszfalt	országút	A	374 m	12 m	0 m		+ (földút)			1	T07_1
702583 aszfalt	országút	A	295 m	2 m	0 m			BJ2	C07.1.3x	1	T07_1
389186 föld	szekérút	B	422 m	0 m	6 m		Jobbra bekötő út			1	T07_1
687049 föld	szekérút	B	46 m	0 m	0 m		Y - a KÉK jobbra		C07.1.42	1	T07_1
687048 föld	szekérút	B	620 m	0 m	28 m		PÖCÖK		C07.1.43	1	T07_1
40948 középen füves	szekérút	B	1 228 m	2 m	19 m		Jobbra "sasszé"		C07.1.44	1	T07_1
938771 fű	szekérút	B	873 m	1 m	33 m				C07.1.4x	1	T07_1




### OKT(M) Bogárdi

Forrás: [turistautak.hu](http://turistautak.hu)

# Burkolat	Szélesség	Járhatóság	HOSSZ	FEL	LE	W	IKON	HELY	C	SZ	T
<b>Nagyvázsony (folytatás)</b>											
<b>OKT(M) Bogárdi</b>											
938772 fű	szekérút	B	751 m	7 m	16 m				C07.1.51	1	T07_1
938773 fű	szekérút	B	578 m	0 m	25 m					1	T07_1
<b>H5 nyiladék</b>											
938770 fű	szekérút	B	767 m	4 m	5 m		Balra, jobból K+		C07.1.5x	1	T07_1
<b>K- / K+</b>			<b>2 969 m</b>								
417803 föld	keskeny műút	B	1 150 m	0 m	73 m		Keresztező műút			1	T07_1
417802 föld	szekérút	B	548 m	0 m	45 m				C07.1.6x	1	T07_1
<b>KERÍTÉS</b>			<b>1 698 m</b>								
296617 fű	turistaút	B	287 m	0 m	26 m				C07.1.71	1	T07_1
702590 fű	turistaút	B	266 m	4 m	15 m				C07.1.72	1	T07_1
702589 fű	turistaút	B	109 m	0 m	10 m				C07.1.7x	1	T07_1
296335 föld	szekérút	B	398 m	0 m	25 m				C07.1.81	1	T07_1
40167 föld	ösvény	B	458 m	0 m	59 m				C07.1.xx	1	T07_1
<b>OKTx (Kab-hegy)</b>			<b>1 518 m</b>								
<b>23</b>			<b>9 870 m</b>								
										<b>1</b>	

# Az Országos Kéktúra (OKT) útvonala (Írott-kő – Hollóháza)

Forrás: [turistautak.hu](http://turistautak.hu)

#	Burkolat	Szélesség	Járhatóság	HOSSZ	FEL	LE	W	IKON	HELY	C	SZ	T
<b>Kab-hegy</b>												
389193	rossz aszfalt	keskeny műút	A	873 m	49 m	0 m			Balról erdészház felől FÖLDÚT		1	T07_2
389192	aszfalt	keskeny műút	A	184 m	7 m	0 m			Balra régi KÉK		1	T07_2
<b>PH</b>												
594122	aszfalt	keskeny műút	A	755 m	45 m	0 m		+			1	T07_2
594121	aszfalt	keskeny műút	A	638 m	29 m	0 m			Jobbra út és FORRÁS		1	T07_2
40245	aszfalt	keskeny műút	A	15 m	0 m	0 m					1	T07_2
40190	aszfalt	keskeny műút	A	94 m	6 m	0 m			NxB3	C07.2.1x	1	T07_2
				2 559 m								
457565	föld	szekérút	B	774 m	13 m	4 m					1	T07_2
457564	föld	szekérút	B	7 m	0 m	0 m			T_S-N.B2	C07.2.2x	1	T07_2
650016	aszfalt	keskeny műút	A	828 m	2 m	16 m					1	T07_2
811548	aszfalt	keskeny műút	A	41 m	3 m	0 m					1	T07_2
811547	aszfalt	keskeny műút	A	185 m	3 m	0 m					1	T07_2
595616	aszfalt	keskeny műút	A	178 m	6 m	0 m			NxJ3	C07.2.3x	1	T07_2
40192				318 m	9 m	1 m						HULLA



Forrás: [turistautak.hu](http://turistautak.hu)

## Az Országos Kéktúra (OKT) útvonala (Írott-kő – Hollóháza)

Forrás: [turistautak.hu](http://turistautak.hu)

# Burkolat	Szélesség	Járhatóság	HOSSZ	FEL	LE	W	IKON	HELY	C	SZ	T
<b>Kab-hegy (folytatás)</b>											
944311 fű	turistaút	C	186 m	7 m	0 m					1	T07_2
944310 fű	csapás	C	132 m	2 m	1 m					1	T07_2
811527 föld	ösvény	B	133 m	0 m	8 m					1	T07_2
811526 föld	szekérút	B	13 m	1 m	0 m				C07.2.4x	1	T07_2
KERÍTÉS ???											
40196 fű	szekérút	C	114 m	8 m	0 m					1	T07_2
649981 fű	szekérút	C	205 m	5 m	0 m			Útkereszteződés		1	T07_2
649980 fű	ösvény	B	45 m	1 m	0 m					1	T07_2
389190 fű	ösvény	B	17 m	0 m	0 m					1	T07_2
650008 fű	szekérút	B	124 m	0 m	3 m					1	T07_2
650007 fű	szekérút	B	29 m	0 m	1 m					1	T07_2
417804 középén füves	szekérút	B	501 m	17 m	3 m			A balról érkező útba		1	T07_2
40239 föld	szekérút	B	56 m	2 m	0 m					1	T07_2
40203 aszfalt	keskeny műút	A	71 m	0 m	4 m			T_N-B.B2	C07.2.5x	1	T07_2

Forrás: [turistautak.hu](http://turistautak.hu)

# Burkolat	Szélesség	Járhatóság	HOSSZ	FEL	LE	W	IKON	HELY	C	SZ	T
<b>Kab-hegy (folytatás)</b>											
40207 aszfalt	országút	A	488 m	16 m	2 m				C07.2.xx	1	T07_2
<b>OKTx (Úrkút)</b>											
<b>26</b>			<b>6 686 m</b>							1	
<b>Úrkút</b>											
475913 aszfalt	keskeny műút	A	213 m	0 m	13 m		Jobbra utca			1	T07_3
475912 aszfalt	keskeny műút	A	171 m	0 m	1 m			T_N-N.J2		1	T07_3
40244 kavics	keskeny műút	A	81 m	0 m	7 m			NxB3	C07.3.1x	1	T07_3
40243 köves	turistaút	B	44 m	1 m	0 m					1	T07_3
389198 köves	turistaút	B	54 m	1 m	2 m		Kiérünk a "parkból"		C07.3.2x	1	T07_3
667756 föld	keskeny műút	B	62 m	2 m	0 m		Y - a KÉK jobbra			1	T07_3
672065 föld	keskeny műút	B	31 m	5 m	0 m		Becsatlakozunk			1	T07_3
672066 föld	keskeny műút	B	10 m	1 m	0 m		Balra út			1	T07_3
967784 föld	keskeny műút	B	67 m	4 m	0 m		Y - a KÉK jobbra			1	T07_3
967785 föld	keskeny műút	B	39 m	0 m	0 m		Y - a KÉK jobbra			1	T07_3
475934 föld	keskeny műút	B	32 m	2 m	0 m		Y - a KÉK jobbra A Pm+ balra		C07.3.3x	1	T07_3

# Burkolat	Szélesség	Járhatóság	HOSSZ	FEL	LE	W	IKON	HELY	C	SZ	T
<b>Úrkút (folytatás)</b>											
475935 föld	keskeny műút	B	172 m	12 m	1 m		Keresztező út, balra TÁBLA			1	T07_3
475936 föld	keskeny műút	B	36 m	0 m	3 m		Becsatlakozunk, együtt a Pm+			1	T07_3
417793 föld	szekérút	B	45 m	0 m	3 m		Jobbra út			1	T07_3
40679 föld	szekérút	B	18 m	0 m	2 m		KERÍTÉS, Pm+ jobbra		C07.3.4x	1	T07_3
475891 középén füves	szekérút	B	27 m	2 m	0 m		KAPU, a KÉK balra (jobbra KERÍTÉS)			1	T07_3
475930 föld	szekérút	B	253 m	10 m	0 m		Y - a KÉK jobbra, KERÍTÉS mellett			1	T07_3
475886 föld	szekérút	B	39 m	0 m	0 m		Balra "átkötő" út			1	T07_3
954477 középén füves	szekérút	B	749 m	12 m	14 m		Balról út			1	T07_3
954478 középén füves	szekérút	B	104 m	0 m	3 m			T_N-N.J2		1	T07_3
738306 föld	keskeny műút	B	97 m	0 m	4 m			NB2	C07.3.5x	1	T07_3
417788 föld	turistaút	B	284 m	20 m	2 m			T_S-N.B2	C07.3.61	1	T07_3
40673 fű	keskeny műút	B	12 m	0 m	1 m			NxJ3	C07.3.62	1	T07_3
40672 föld	ösvény	B	11 m	0 m	0 m			T_S-N.J2	C07.3.63	1	T07_3
40670 föld	szekérút	B	943 m	66 m	3 m				C07.3.7x	1	T07_3
<b>OKT(x) Csollános</b>			<b>3 594 m</b>								

Forrás: [turistautak.hu](http://turistautak.hu)


# Burkolat	Szélesség	Járhatóság	HOSSZ	FEL	LE	W	IKON	HELY	C	SZ	T
<b>Úrkút (folytatás)</b>											
<b>OKT(x) Csollános</b>											
658943 kavics	keskeny műút	A	40 m	0 m	0 m					1	T07_3
658942 kavics	keskeny műút	A	43 m	1 m	0 m					1	T07_3
530951 kavics	keskeny műút	A	338 m	5 m	2 m					1	T07_3
530950 kavics	keskeny műút	A	953 m	26 m	10 m					1	T07_3
417763 kavics	keskeny műút	A	1 553 m	65 m	19 m					1	T07_3
855906 kavics	keskeny műút	A	30 m	0 m	0 m					1	T07_3
855905 kavics	keskeny műút	A	217 m	5 m	0 m				C07.3.8x	1	T07_3
120896 aszfalt	keskeny műút	A	72 m	0 m	1 m					1	T07_3
389215 aszfalt	keskeny műút	A	194 m	0 m	13 m					1	T07_3
389214 aszfalt	keskeny műút	A	36 m	0 m	2 m				C07.3.9x	1	T07_3
<b>OKTx (Városlőd-Kislőd)</b>			<b>3 476 m</b>								
<b>35</b>			<b>7 070 m</b>								
										<b>1</b>	

#	Burkolat	Szélesség	Járhatóság	HOSSZ	FEL	LE	W	IKON	HELY	C	SZ	T
<b>Városlőd-Kislőd</b>												
475713	aszfalt	keskeny műút	A	367 m	9 m	0 m					1	T08_1
830448	aszfalt	keskeny műút	A	778 m	8 m	11 m	Balra út				1	T08_1
830447	aszfalt	keskeny műút	A	389 m	1 m	6 m					1	T08_1
367774	aszfalt	keskeny műút	A	64 m	0 m	0 m					1	T08_1
417753	aszfalt	keskeny műút	A	287 m	1 m	2 m					1	T08_1
417752	aszfalt	keskeny műút	A	162 m	0 m	1 m			BJ2	C08.1.1x	1	T08_1
<i>Itt elhagyjuk a főutat (jobbra)</i>				<i>2 047 m</i>								
698064	aszfalt	szekérút	A	169 m	2 m	0 m					1	T08_1
698063	aszfalt	szekérút	A	69 m	0 m	0 m					1	T08_1
482277	aszfalt	szekérút	A	62 m	0 m	1 m					1	T08_1
482276	aszfalt	keskeny műút	A	59 m	0 m	1 m					1	T08_1
84147	aszfalt	keskeny műút	A	171 m	1 m	0 m					1	T08_1
84146	aszfalt	keskeny műút	A	116 m	3 m	0 m					1	T08_1
482281	aszfalt	keskeny műút	A	95 m	0 m	0 m					1	T08_1
482280	aszfalt	keskeny műút	A	145 m	1 m	0 m			BJ2	C08.1.2x	1	T08_1
Indulunk a vasúti aluljáró felé.				<i>886 m</i>								






## Az Országos Kéktúra (OKT) útvonala (Írott-kő – Hollóháza)

Forrás: [turistautak.hu](http://turistautak.hu)



#	Burkolat	Szélesség	Járhatóság	HOSSZ	FEL	LE	W	IKON	HELY	C	SZ	T
<b>Városlőd-Kislőd vá. (folytatás)</b>												
264493	aszfalt	országút	A	160 m	1 m	2 m					1	T08_1
264494	aszfalt	országút	A	82 m	1 m	0 m				C08.1.3x	1	T08_1
Irány ÉSZAK												
40577	aszfalt	országút	A	444 m	0 m	4 m					1	T08_1
637986	aszfalt	országút	A	65 m	0 m	0 m					1	T08_1
637985	aszfalt	országút	A	130 m	0 m	0 m			Becsatlakozunk az országútba		1	T08_1
100173	aszfalt	országút	A	1 121 m	5 m	32 m			BB2	C08.1.4x	1	T08_1
<b>OKTx (Csehbánya)</b>				<i>2 002 m</i>		Eddig 4.935						
838051	föld	keskeny műút	B	235 m	2 m	2 m					1	T08_1
952795	föld	csapás	C	142 m	3 m	0 m					1	T08_1
838050	föld	keskeny műút	B	131 m	0 m	3 m						HULLA
838049	föld	keskeny műút	B	462 m	0 m	16 m					1	T08_1
85885	föld	keskeny műút	B	772 m	0 m	37 m			NxB2	C08.1.5x	1	T08_1
<b>OKT (x) Csehbányai Mária kápolna</b>							8X9					
88511	föld	szekérút	B	955 m	50 m	12 m	DDD			C08.1.6x	1	T08_1
<b>K+</b>				<i>2 566 m</i>								

Forrás: [turistautak.hu](http://turistautak.hu)

# Burkolat	Szélesség	Járhatóság	HOSSZ	FEL	LE	W	IKON	HELY	C	SZ	T
<b>Városlőd-Kislőd vá. (folytatás)</b>											
102676 föld	turistaút	B	60 m	3 m	0 m					1	T08_1
102677 föld	ösvény	B	68 m	0 m	2 m			T_S-N.J2	C08.1.7x	1	T08_1
838055 föld	keskeny műút	B	33 m	0 m	1 m					1	T08_1
838054 föld	keskeny műút	B	877 m	1 m	21 m					1	T08_1
88527 föld	keskeny műút	B	46 m	0 m	2 m					1	T08_1
901772 föld	keskeny műút	B	421 m	7 m	5 m					1	T08_1
901771 föld	keskeny műút	B	1 187 m	3 m	34 m			T_N-N.B2	C08.1.8x	1	T08_1
587721 köves	keskeny műút	B	14 m	0 m	0 m		Pihenőhely			1	T08_1
<b>OKTx (Farkasgyepü)</b>			<b>2 706 m</b>								
58633 kavics	keskeny műút	B	41 m	0 m	0 m			NB2	C08.1.91	1	T08_1
58634 föld	turistaút	B	38 m	0 m	0 m	K+		NJ2	C08.1.92	1	T08_1
58636 föld	turistaút	B	1 007 m	26 m	1 m					1	T08_1
82486 föld	turistaút	C	47 m	0 m	2 m				C08.1.9x	1	T08_1
56463 föld	ösvény	C	255 m	4 m	2 m					1	T08_1
58630 föld	ösvény	C	259 m	11 m	0 m					1	T08_1

## Az Országos Kéktúra (OKT) útvonala (Írott-kő – Hollóháza)

Forrás: [turistautak.hu](http://turistautak.hu)






# Burkolat	Szélesség	Járhatóság	HOSSZ	FEL	LE	W	IKON	HELY	C	SZ	T	
<b>Városlőd-Kislőd vá. (folytatás)</b>												
590341 kavics	keskeny műút	B	310 m	7 m	4 m					1	T08_1	
590340 kavics	keskeny műút	B	926 m	21 m	2 m				C08.1.xx	1	T08_1	
<b>OKTx (Németbánya)</b>												
<b>41</b>			<b>13 090 m</b>								<b>1</b>	
<b>Németbánya</b>												
74457 föld	turistaút	B	350 m	0 m	49 m					1	T08_2	
110720 föld	turistaút	B	146 m	0 m	12 m			T_S-N.B2	C18.2.1x	1	T08_2	
110723 föld	szekérút	B	437 m	4 m	19 m					1	T08_2	
110726 föld	turistaút	B	232 m	0 m	17 m					1	T08_2	
110719 föld	szekérút	B	317 m	3 m	10 m					1	T08_2	
keresztelő műút												
23023 föld	szekérút	B	499 m	22 m	2 m			T_N-N.B2	C18.2.2x	1	T08_2	
			<b>1 981 m</b>									
670580 aszfalt	keskeny műút	A	304 m	2 m	4 m					1	T08_2	
670579 aszfalt	keskeny műút	A	300 m	6 m	1 m			NxB3-KI	C18.2.3x	1	T08_2	

Forrás: [turistautak.hu](http://turistautak.hu)




# Burkolat	Szélesség	Járhatóság	HOSSZ	FEL	LE	W	IKON	HELY	C	SZ	T
<b>Németbánya (folytatás)</b>											
110729	aszfalt	keskeny műút	A	31 m	0 m	0 m		Y - a KÉK jobbra (földúton a nyiladékb		1	T08_2
55080	középen füves	szekérút	B	287 m	17 m	1 m			C08.2.4x	1	T08_2
K- / P-				922 m				Ide tervezi Hörpölin a pihenőt			
55079	aszfalt	keskeny műút	A	428 m	5 m	18 m		K- / P-	C08.2.5x	1	T08_2
<b>KDP kód (Pápavár alja)</b>											
127275	aszfalt	keskeny műút	A	292 m	8 m	9 m				1	T08_2
127274	aszfalt	keskeny műút	A	1 288 m	28 m	16 m				1	T08_2
55088	aszfalt	keskeny műút	A	1 833 m	65 m	14 m			C08.2.6x	1	T08_2
K- / P+											
628473	aszfalt	keskeny műút	A	91 m	3 m	0 m				1	T08_2
628474	aszfalt	keskeny műút	A	57 m	0 m	0 m				1	T08_2
527177	aszfalt	keskeny műút	A	483 m	6 m	3 m				1	T08_2
369654	aszfalt	keskeny műút	A	330 m	1 m	21 m				1	T08_2
369655	aszfalt	keskeny műút	A	171 m	0 m	7 m		Balról Z+	C08.2.7x	1	T08_2
4687	aszfalt	keskeny műút	A	207 m	0 m	17 m				1	T08_2
127272	aszfalt	keskeny műút	A	116 m	0 m	10 m			C08.2.xx	1	T08_2
<b>OKTx (Bakonybél)</b>											
<b>21</b>				<b>8 199 m</b>						<b>1</b>	

# Az Országos Kéktúra (OKT) útvonala (Írott-kő – Hollóháza)

Forrás: [turistautak.hu](http://turistautak.hu)

# Burkolat	Szélesség	Járhatóság	HOSSZ	FEL	LE	W	IKON	HELY	C	SZ	T
<b>Bakonybél</b>											
369611 föld	turistaút	B	25 m	6 m	0 m					1	T08_3
628470 föld	turistaút	B	230 m	8 m	3 m					1	T08_3
628469 föld	turistaút	B	43 m	0 m	0 m					1	T08_3
43596 aszfalt	keskeny műút	A	94 m	1 m	0 m					1	T08_3
816728 aszfalt	keskeny műút	A	169 m	0 m	4 m					1	T08_3
816727 aszfalt	keskeny műút	A	67 m	0 m	0 m					1	T08_3
43594 aszfalt	keskeny műút	A	9 m	0 m	0 m			T_N-B.B2		1	T08_3
56506 aszfalt	országút	A	10 m	0 m	0 m			BJ2	C08.3.1x	1	T08_3
56859 aszfalt	keskeny műút	A	47 m	1 m	0 m			Balra a buszforduló		1	T08_3
56860 aszfalt	keskeny műút	A	35 m	0 m	0 m			Jobbra utca		1	T08_3
463937 aszfalt	keskeny műút	A	78 m	1 m	0 m			Jobbra utca		1	T08_3
463938 aszfalt	keskeny műút	A	141 m	7 m	0 m			(KΩ) NxB3-KI		1	T08_3
7637 aszfalt	keskeny műút	A	930 m	41 m	15 m					1	T08_3
56027 aszfalt	keskeny műút	A	57 m	4 m	0 m			(z+) NxB3-KI		1	T08_3
581977 aszfalt	keskeny műút	A	70 m	9 m	0 m			Balra út		1	T08_3
581978 aszfalt	keskeny műút	A	594 m	12 m	24 m			(z-) NxB3-BE		1	T08_3
4676 aszfalt	keskeny műút	A	170 m	15 m	2 m			NxB3	C08.3.2x	1	T08_3
<b>OKT(x) Pörgöl-barlang</b>			2 122 m	2 122 m							

Forrás: [turistautak.hu](http://turistautak.hu)

# Burkolat	Szélesség	Járhatóság	HOSSZ	FEL	LE	W	IKON	HELY	C	SZ	T
<b>Bakonybél (folytatás)</b>											
<b>OKT(x) Pörgöl-barlang</b>											
469750 föld	turistaút	B	79 m	8 m	0 m		Balra a régi			1	T08_3
556045 föld	turistaút	B	63 m	7 m	0 m		Jobbról ösvény			1	T08_3
556046 föld	turistaút	B	759 m	88 m	1 m		X (5)			1	T08_3
106220 köves	turistaút	B	92 m	1 m	0 m		Jobbról ösvény			1	T08_3
106221 köves	turistaút	B	160 m	3 m	1 m			T_S-N.J2	COMMENT	1	T08_3
7508 föld	keskeny műút	B	83 m	2 m	0 m		 (z-) NxJ3-KI		C08.3.3x	1	T08_3
			<i>1 236 m</i>		<i>3 358 m</i>						
556041 kavics	keskeny műút	B	60 m	0 m	5 m					1	T08_3
556040 kavics	keskeny műút	B	158 m	0 m	18 m			NxJ3	COMMENT	1	T08_3
106225 föld	turistaút	B	220 m	25 m	0 m		Keresztezzük a műutat			1	T08_3
106228 föld	turistaút	B	400 m	46 m	0 m		Belefutunk egy szekérútba? (jobbról érkezik)			1	T08_3
106231 föld	keskeny műút	B	41 m	4 m	0 m		Itt érjük el a műutat			1	T08_3
106237 föld	turistaút	B	43 m	7 m	0 m		Két műút közötti rövidítés			1	T08_3
106238 föld	turistaút	B	845 m	64 m	2 m			T-S-N.B2		1	T08_3
106229 föld	keskeny műút	B	232 m	0 m	6 m		Műúttal párhuzamosan, majd becsatlakozás X			1	T08_3


Forrás: turistautak.hu

# Burkolat	Szélesség	Járhatóság	HOSSZ	FEL	LE	W	IKON	HELY	C	SZ	T	
<b>Bakonybél (folytatás)</b>												
<i>Keresztezzük az aszfaltos utat</i>												
106240 föld	szekérút	B	391 m	17 m	0 m			Kezdetben szekérút, majd "vált".		1	T08_3	
579479 föld	turistaút	B	92 m	0 m	1 m		?			1	T08_3	
579480 föld	turistaút	B	245 m	8 m	1 m		egyenes			1	T08_3	
579481 föld	turistaút	B	49 m	4 m	0 m			T_S-N.J2	C08.3.5x	1	T08_3	
<b>OKT(M) Kőris-hegy, KDP (NY)</b>			<b>2 776 m</b>	<b>6 134 m</b>								
106242 aszfalt	keskeny műút	A	93 m	13 m	0 m			NxJ3		1	T08_3	
365904 köves	turistaút	C	89 m	18 m	0 m					1	T08_3	
365905 köves	turistaút	C	17 m	2 m	0 m			T_S-N.J2		1	T08_3	
365906 aszfalt	keskeny műút	A	588 m	46 m	8 m					1	T08_3	
365907 aszfalt	keskeny műút	A	38 m	2 m	0 m				C08.3.6x	1	T08_3	
PH												
2170 föld	ösvény	C	75 m	0 m	4 m					C08.3.xx	1	T08_3
<b>Vajda Péter kilátó (705 m)</b>			<b>900 m</b>	<b>7 034 m</b>								
<b>41</b>			<b>7 681 m</b>									

Forrás: turistautak.hu







## Az Országos Kéktúra (OKT) útvonala (Írott-kő – Hollóháza)

Forrás: [turistautak.hu](http://turistautak.hu)

# Burkolat	Szélesség	Járhatóság	HOSSZ	FEL	LE	W	IKON	HELY	C	SZ	T
<b>Kőrös-hegy</b>											
838065 föld	turistaút	C	21 m	1 m	0 m					1	T08_4
838064 föld	turistaút	C	76 m	7 m	0 m					1	T08_4
838063 föld	turistaút	C	121 m	18 m	0 m					1	T08_4
628463 föld	turistaút	C	20 m	1 m	0 m					1	T08_4
44442 föld	turistaút	C	75 m	0 m	4 m			NJ2	C08.4.1x	1	T08_4
2160 föld	turistaút	B	1 378 m	196 m	1 m			T_S-N.B2	C08.4.2x	1	T08_4
<b>Pihenőhely</b>											
7524 aszfalt	keskeny műút	A	28 m	0 m	3 m				C08.4.3x	1	T08_4
<b>OKT(M) Kiszépalmapuszta</b>			<b>1 719 m</b>	<b>1 719 m</b>							
2159 aszfalt	keskeny műút	A	45 m	2 m	0 m					1	T08_4
106255 aszfalt	keskeny műút	A	274 m	3 m	5 m			NxB3	C08.4.4x	1	T08_4
106258 föld	turistaút	B	156 m	4 m	0 m					1	
106253 föld	szekérút	B	631 m	24 m	0 m					1	
22958 föld	turistaút	B	137 m	12 m	0 m					1	
<b>Jobbról K+</b>											
22957 föld	szekérút	B	76 m	0 m	1 m			T_N-N.J2	C08.4.5x	1	T08_4


Forrás: [turistautak.hu](http://turistautak.hu)



# Burkolat	Szélesség	Járhatóság	HOSSZ	FEL	LE	W	IKON	HELY	C	SZ	T
<b>Kőrös-hegy (folytatás)</b>											
780283 kavics	keskeny műút	A	908 m	0 m	48 m					1	T08_4
780282 kavics	keskeny műút	A	43 m	0 m	2 m				C08.4.6x	1	T08_4
<b>OKT(x) Szépalmapusztá, Arborétum</b>			<b>2 270 m</b>	<b>3 989 m</b>							
130396 aszfalt	keskeny műút	A	699 m	36 m	13 m			NB2		1	T08_4
130394 föld	szekérút	B	35 m	3 m	0 m			NxJ3		1	T08_4
130393 föld	turistaút	B	644 m	17 m	6 m			T_S-N.J2		1	T08_4
130391 föld	szekérút	B	37 m	3 m	0 m			T_N-N.B2		1	T08_4
786094 aszfalt	keskeny műút	A	174 m	0 m	3 m	Jobbra szekérút				1	T08_4
786093 aszfalt	keskeny műút	A	413 m	12 m	0 m			NJ2	C08.4.7x	1	T08_4
<b>OKTx (Porva)</b>											
2103 rossz aszfalt	szekérút	A	274 m	2 m	11 m					1	T08_4
2107 rossz aszfalt	szekérút	A	386 m	11 m	0 m			NxJ3	C08.4.8x	1	T08_4
7498 fű	ösvény	B	80 m	0 m	8 m					1	T08_4
7499 fű	ösvény	B	55 m	0 m	4 m			T_S-N.B2		1	T08_4
2095 aszfalt	keskeny műút	A	61 m	4 m	0 m				C08.4.xx	1	T08_4
<b>OKTx (Borzavár)</b>			<b>2 858 m</b>	<b>6 847 m</b>							
<b>26</b>			<b>6 847 m</b>								

## Az Országos Kéktúra (OKT) útvonala (Írott-kő – Hollóháza)

Forrás: [turistautak.hu](http://turistautak.hu)

#	Burkolat	Szélesség	Járhatóság	HOSSZ	FEL	LE	W	IKON	HELY	C	SZ	T
<b>Borzavár</b>												
952197	aszfalt	országút	A	358 m	8 m	1 m					1	T08_5
952196	aszfalt	országút	A	25 m	1 m	0 m			Jobbra utca	C08.5.12	1	T08_5
833563	aszfalt	országút	A	372 m	12 m	0 m			Balra "párhuzamos" utca		1	T08_5
628476	aszfalt	országút	A	260 m	18 m	0 m			Balról becsatlakozik az utca	C08.5.13	1	T08_5
628475	aszfalt	országút	A	72 m	1 m	0 m				C08.5.1x	1	T08_5
Borzavár, völgy (buszmegálló)				1 087 m								
935408	aszfalt	országút	A	27 m	0 m	0 m					1	T08_5
935407	aszfalt	országút	A	52 m	0 m	1 m			BB3	C08.5.2x	1	T08_5
22961	fű	turistaút	B	49 m	0 m	2 m			Becsatlakozik egy szekérútba ???		1	T08_5
132719	föld	turistaút	B	321 m	0 m	18 m					1	T08_5
952417	föld		B	891 m	21 m	72 m			Emelkedik !!!		1	T08_5
952416	föld		B	89 m	12 m	0 m					1	T08_5
917461	föld	szekérút	B	149 m	0 m	10 m			Balra földút, távolabb tanösvény		1	T08_5
603260	föld	szekérút	B	196 m	0 m	9 m					1	T08_5
264548	föld	szekérút	B	579 m	2 m	21 m				C08.5.4x	1	T08_5
<b>OKT(x) Fialalító-forrás</b>				2 353 m								

Forrás: [turistautak.hu](http://turistautak.hu)

# Burkolat	Szélesség	Járhatóság	HOSSZ	FEL	LE	W	IKON	HELY	C	SZ	T
<b>Borzavár (folytatás)</b>											
264539 föld	szekérút	B	162 m	1 m	5 m			Keresztező tanösvény		1	T08_5
603272 föld	turistaút	B	13 m	0 m	0 m			Jobbra út		1	T08_5
603271 föld	turistaút	B	148 m	10 m	0 m			Keresztező műút		1	T08_5
273693 föld	turistaút	B	250 m	22 m	0 m			Út tovább, balról tanösvény, jobbra ez		1	T08_5
264545 föld	ösvény	B	179 m	13 m	0 m			Jobbra tanösvény	Lejtő	1	T08_5
264543 föld	ösvény	B	140 m	17 m	0 m			Ismertető tábla	Lejtő	1	T08_5
264538 föld	ösvény	B	61 m	7 m	0 m		T_S-B.B1		C08.5.5x	1	T08_5
246862 aszfalt	országút	A	306 m	12 m	0 m			Jókai Mór utca		1	T08_5
246861 aszfalt	országút	A	437 m	5 m	2 m			SAROK		1	T08_5
547758 aszfalt	országút	A	54 m	0 m	0 m			átvágás		1	T08_5
547757 aszfalt	országút	A	23 m	0 m	0 m		T_B-B.B1		C08.5.6x	1	T08_5
657042 aszfalt	másodrendű főút	A	10 m	0 m	0 m			Jobbra járda		1	T08_5
657043 aszfalt	másodrendű főút	A	55 m	0 m	1 m			Jobbra apátság		1	T08_5
585094 aszfalt	másodrendű főút	A	198 m	0 m	3 m			Balra Fáy András utca		1	T08_5
559500 aszfalt	másodrendű főút	A	187 m	0 m	6 m			VÉGÁLLOMÁS	C08.5.xx	1	T08_5

**OKTx (Zirc)**

**29**

**5 663 m**

**1**

**Zirc vá.**

**Forrás: turistautak.hu**

# Burkolat	Szélesség	Járhatóság	HOSSZ	FEL	LE	W	IKON	HELY	C	SZ	T
------------	-----------	------------	-------	-----	----	---	------	------	---	----	---

**TARTALÉK**

## Az Országos Kéktúra (OKT) útvonala (Írott-kő – Hollóháza)

Forrás: [turistautak.hu](http://turistautak.hu)

# Burkolat	Szélesség	Járhatóság	HOSSZ	FEL	LE	W	IKON	HELY	C	SZ	T
<b>Zirc vá.</b>											
333866 aszfalt	országút	A	655 m	19 m	0 m					1	T09_1
525498 aszfalt	országút	A	843 m	38 m	1 m					1	T09_1
841441 aszfalt	országút	A	35 m	0 m	0 m					1	T09_1
841442 aszfalt	országút	A	297 m	3 m	2 m					1	T09_1
525501 aszfalt	országút	A	591 m	1 m	22 m				C09.1.1x	1	T09_1
<b>OKTx (Nagyesztergár)</b>			<b>2 421 m</b>								
56483 aszfalt	keskeny műút	A	543 m	13 m	0 m			T_N-N.B2	C09.1.2x	1	T09_1
<b>Pihenőhely</b>											
56660 föld	szekérút	B	245 m	4 m	9 m					1	T09_1
56661 föld	turistaút	B	299 m	2 m	16 m					1	T09_1
56662 föld	keskeny műút	B	1 253 m	8 m	60 m		DARABOLANDÓ		C09.1.3x	1	T09_1
56608 föld	szekérút	B	327 m	5 m	8 m		DARABOLANDÓ			1	T09_1
56609 föld	szekérút	B	249 m	4 m	7 m		DARABOLANDÓ			1	T09_1
56610 föld	szekérút	B	38 m	0 m	2 m				C09.1.5x	1	T09_1
VÖLGY "bejárata"											

Forrás: [turistautak.hu](http://turistautak.hu)

## Az Országos Kéktúra (OKT) útvonala (Írott-kő – Hollóháza)

Forrás: [turistautak.hu](http://turistautak.hu)

# Burkolat	Szélesség	Járhatóság	HOSSZ	FEL	LE	W	IKON	HELY	C	SZ	T
<b>Zirc vá. (folytatás)</b>											
525502 fű	ösvény	B	198 m	1 m	2 m					1	T09_1
525503 föld	ösvény	B	710 m	10 m	17 m				C09.1.62	1	T09_1
944312 föld	turistaút	B	578 m	21 m	6 m	DDD		T_S-N.B2	C09.1.6x	1	T09_1
944313 fű	szekérút	B	427 m	4 m	12 m	Régi KÉK balra (ösvény)			COMMENT	1	T09_1
525479 fű	szekérút	B	76 m	5 m	0 m			T_N-N.B2	C09.1.7x	1	T09_1
56489 föld	keskeny műút	B	57 m	1 m	0 m	Régi KÉK balra (ösvény)				1	T09_1
525506 föld	keskeny műút	B	1 777 m	30 m	65 m					1	T09_1
367381 föld	keskeny műút	B	46 m	0 m	4 m			T_N-N.B2	C09.1.8x	1	T09_1
736118 aszfalt	keskeny műút	A	66 m	0 m	0 m					1	T09_1
736117 aszfalt	keskeny műút	A	691 m	8 m	7 m					1	T09_1
413849 aszfalt	keskeny műút	A	129 m	4 m	0 m				C09.1.xx	1	T09_1

### OKTx (Bakonyána)

**23**

**10 130 m**

**1**

Forrás: [turistautak.hu](http://turistautak.hu)

## Az Országos Kéktúra (OKT) útvonala (Írott-kő – Hollóháza)

Forrás: [turistautak.hu](http://turistautak.hu)

# Burkolat	Szélesség	Járhatóság	HOSSZ	FEL	LE	W	IKON	HELY	C	SZ	T
<b>Bakonynána</b>											
20692 kavics	keskeny műút	A	36 m	2 m	0 m			NB2		1	T09_2
27397 föld	keskeny műút	B	365 m	4 m	8 m			NxB3		1	T09_2
813866 föld	turistaút	B	13 m	0 m	0 m	X				1	T09_2
813867 föld	turistaút	B	26 m	1 m	0 m	J			C09.2.1x	1	T09_2
971509 föld	ösvény	B	511 m	20 m	4 m					1	T09_2
971510 föld	ösvény	B	1 192 m	16 m	45 m			SxJ3-KI	C09.2.2x	1	T09_2
<b>OKT(x) Római-fürdő</b>			<b>2 143 m</b>	<b>2 143 m</b>							
299571 föld	turistaút	B	98 m	7 m	0 m					1	T09_2
299572 föld	turistaút	B	183 m	9 m	0 m			T_S-N.J2		1	T09_2
27414 föld	szekérút	B	69 m	2 m	0 m					1	T09_2
27413 föld	szekérút	B	49 m	3 m	0 m					1	T09_2
27380 föld	szekérút	B	240 m	0 m	39 m			T_N-N.B2		1	T09_2
27221 föld	keskeny műút	B	72 m	0 m	2 m					1	T09_2
27400 föld	keskeny műút	B	528 m	11 m	18 m					1	T09_2
538058 föld	keskeny műút	B	20 m	0 m	2 m			NJ2	C09.2.3x	1	T09_2
			<b>1 259 m</b>	<b>3 402 m</b>							

Forrás: [turistautak.hu](http://turistautak.hu)

## Az Országos Kéktúra (OKT) útvonala (Írott-kő – Hollóháza)

Forrás: [turistautak.hu](http://turistautak.hu)

# Burkolat	Szélesség	Járhatóság	HOSSZ	FEL	LE	W	IKON	HELY	C	SZ	T
<b>Bakonynána (folytatás)</b>											
538059 föld	szekérút	B	33 m	0 m	3 m					1	T09_2
299533 sziklás	gázló	C	14 m	0 m	1 m					1	T09_2
299534 föld	szekérút	B	620 m	0 m	9 m					1	T09_2
124685 föld	szekérút	B	356 m	1 m	3 m					1	T09_2
124686 föld	szekérút	B	76 m	0 m	0 m					1	T09_2
124691 föld	szekérút	B	229 m	2 m	0 m					1	T09_2
789888 föld	szekérút	B	224 m	4 m	0 m					1	T09_2
789887 föld	szekérút	B	99 m	0 m	0 m				C09.2.4x	1	T09_2
<b>OKT(x) Jásd, Szentkút</b>			<b>1 651 m</b>		<b>5 053 m</b>						
111814 fű	turistaút	B	44 m	0 m	0 m					1	T09_2
299576 fű	turistaút	B	50 m	0 m	7 m					1	T09_2
299575 középen füves	szekérút	B	243 m	8 m	1 m					1	T09_2
525491 föld	szekérút	B	141 m	2 m	0 m					1	T09_2
525490 kavics	szekérút	B	243 m	8 m	1 m				C09.2.xx	1	T09_2
<b>OKTx (Jásd)</b>			<b>721 m</b>		<b>5 774 m</b>						
<b>27</b>			<b>5 774 m</b>							<b>1</b>	

Forrás: [turistautak.hu](http://turistautak.hu)



## Az Országos Kéktúra (OKT) útvonala (Írott-kő – Hollóháza)


Forrás: [turistautak.hu](http://turistautak.hu)

# Burkolat	Szélesség	Járhatóság	HOSSZ	FEL	LE	W	IKON	HELY	C	SZ	T
<b>Jásd</b>											
27217	középen füves	szekérút	B	188 m	2 m	1 m				1	T09_3
<b>Híd-2</b>											
7597	fű	szekérút	B	108 m	0 m	7 m			C09.3.1x	1	T09_3
<b>Palló</b>											
525489	föld	turistaút	B	592 m	0 m	84 m				1	T09_3
<b>Pihenőhely</b>											
525488	föld	ösvény	B	177 m	0 m	28 m				1	T09_3
525487	föld	szekérút	B	574 m	7 m	61 m			C09.3.2x	1	T09_3
401742	kavics	keskeny műút	B	21 m	2 m	0 m				1	T09_3
645913	föld	szekérút	B	928 m	58 m	4 m				1	T09_3
645914	föld	keskeny műút	B	87 m	1 m	3 m			C09.3.xx	1	T09_3
<b>OKTx (Tés)</b>											
<b>8</b>			<b>2 675 m</b>						<b>1</b>		

Forrás: [turistautak.hu](http://turistautak.hu)

## Az Országos Kéktúra (OKT) útvonala (Írott-kő – Hollóháza)

Forrás: [turistautak.hu](http://turistautak.hu)

# Burkolat	Szélesség	Járhatóság	HOSSZ	FEL	LE	W	IKON	HELY	C	SZ	T
<b>Tés</b>											
111820 aszfalt	országút	A	468 m	0 m	8 m		Jobbra utca			1	T09_4
333885 aszfalt	országút	A	47 m	0 m	0 m		?			1	T09_4
333884 aszfalt	országút	A	385 m	19 m	0 m		Balra ÚT			1	T09_4
299577 aszfalt	országút	A	49 m	2 m	0 m		Balra régi KÉK			1	T09_4
695053 aszfalt	országút	A	185 m	0 m	3 m		Balra ösvény			1	T09_4
695052 aszfalt	országút	A	189 m	0 m	6 m				C09.4.1x	1	T09_4
<b>OKTx (Csőszpuszta)</b>			<b>1 323 m</b>								
700121 aszfalt	országút	A	122 m	4 m	0 m		Balra PH			1	T09_4
700120 aszfalt	országút	A	161 m	1 m	1 m			BJ2	C09.4.2x	1	T09_4
778301 föld	keskeny műút	B	153 m	0 m	1 m		K+ balra EL			1	T09_4
779278 föld	keskeny műút	B	710 m	6 m	16 m		Balra út			1	T09_4
779279 föld	keskeny műút	B	471 m	4 m	5 m		Jobbra Komega	NxJ3-KI		1	T09_4
645906 föld	keskeny műút	B	194 m	0 m	12 m		Balra út			1	T09_4
645904 föld	keskeny műút	B	280 m	0 m	13 m		Jobbra út			1	T09_4
645903 föld	keskeny műút	B	400 m	28 m	1 m		Jobbról Komega			1	T09_4
13099 föld	keskeny műút	B	50 m	1 m	0 m				C09.4.3x	1	T09_4
<b>OKT(x) Csikling-vár</b>			<b>2 541 m</b>								
778281 föld	keskeny műút	B	21 m	0 m	0 m					1	T09_4

Forrás: [turistautak.hu](http://turistautak.hu)

## Az Országos Kéktúra (OKT) útvonala (Írott-kő – Hollóháza)

Forrás: [turistautak.hu](http://turistautak.hu)

# Burkolat	Szélesség	Járhatóság	HOSSZ	FEL	LE	W	IKON	HELY	C	SZ	T
<b>Tés (folytatás)</b>											
31952 föld	turistaút	B	179 m	3 m	4 m					1	T09_4
31948 föld	keskeny műút	B	252 m	0 m	11 m	A KÉK balra szekérúton			C09.4.4x	1	T09_4
32023 föld	szekérút	B	311 m	24 m	0 m					1	T09_4
32022 föld	turistaút	B	607 m	31 m	2 m					1	T09_4
4929 föld	turistaút	B	476 m	24 m	0 m					1	T09_4
13111 föld	turistaút	B	330 m	44 m	0 m			T_S-N.J2	C09.4.5x	1	T09_4
13110 aszfalt	keskeny műút	A	30 m	0 m	2 m				C09.4.6x	1	T09_4
Itt indul a gyenge ösvény, innen P+ is.			2 206 m								
32016 föld	turistaút	B	265 m	6 m	14 m					1	T09_4
32017 köves	turistaút	B	39 m	0 m	3 m					1	T09_4
24917 köves	turistaút	B	161 m	0 m	16 m	Balra széles úton			C09.4.7x	1	T09_4
4933 kavics	keskeny műút	B	84 m	0 m	7 m					1	T09_4
5493 aszfalt	keskeny műút	A	695 m	39 m	1 m					1	T09_4
749025 aszfalt	keskeny műút	A	116 m	9 m	0 m					1	T09_4
749024 aszfalt	keskeny műút	A	47 m	0 m	0 m					1	T09_4

Forrás: [turistautak.hu](http://turistautak.hu)

## Az Országos Kéktúra (OKT) útvonala (Írott-kő – Hollóháza)

Forrás: [turistautak.hu](http://turistautak.hu)

# Burkolat	Szélesség	Járhatóság	HOSSZ	FEL	LE	W	IKON	HELY	C	SZ	T
<b>Tés (folytatás)</b>											
102902 aszfalt	keskeny műút	A	117 m	0 m	1 m					1	T09_4
4935 aszfalt	keskeny műút	A	481 m	17 m	7 m	Balról P-				1	T09_4
27251 aszfalt	keskeny műút	A	124 m	4 m	0 m	Balról Z-				1	T09_4
27250 aszfalt	keskeny műút	A	125 m	3	0 m				C09.4.xx	1	T09_4
<b>OKTx (Kisgyón)</b>											
<b>34</b>			<b>8 324 m</b>						<b>1</b>		
<b>Kisgyón</b>											
838984 kavics	szekérút	A	23 m	0 m	0 m	Jobbra út				1	T09_5
838985 kavics	szekérút	A	96 m	2 m	0 m					1	T09_5
139699 kavics	szekérút	B	78 m	8 m	0 m				C09.5.1x	1	T09_5
139702 föld	keskeny műút	B	40 m	6 m	0 m					1	T09_5
139701 föld	ösvény	B	53 m	0 m	5 m					1	T09_5
751530 föld	keskeny műút	B	925 m	5 m	75 m	Balra út				1	T09_5
751529 föld	keskeny műút	B	294 m	0 m	6 m	Balra út				1	T09_5
751528 föld	keskeny műút	B	846 m	0 m	49 m				C09.5.2x	1	T09_5
<b>Jobbról érkeznek a P+</b>			<b>2 355 m</b>			<b>2 355 m</b>					

Forrás: [turistautak.hu](http://turistautak.hu)

## Az Országos Kéktúra (OKT) útvonala (Írott-kő – Hollóháza)

Forrás: [turistautak.hu](http://turistautak.hu)

# Burkolat	Szélesség	Járhatóság	HOSSZ	FEL	LE	W	IKON	HELY	C	SZ	T
<b>Kisgyón (folytatás)</b>											
13080 föld	szekérút	B	156 m	0 m	1 m	P+ balra		NxB3-KI	C09.5.3x	1	T09_5
739327 föld	szekérút	B	275 m	4 m	7 m					1	T09_5
739326 föld	keskeny műút	B	149 m	2 m	0 m	Jobbra út, előtte pöcök				1	T09_5
839154 föld	keskeny műút	B	1 250 m	40 m	2 m	Dültfás felől út				1	T09_5
839153 föld	keskeny műút	B	130 m	0 m	1 m					1	T09_5
739324 föld	keskeny műút	B	100 m	0 m	0 m				C09.5.4x	1	T09_5
<b>OKTx (Isztimér, K4)</b>			<b>2 060 m</b>			<b>4 415 m</b>					
839151 föld	szekérút	B	452 m	2 m	3 m					1	T09_5
839150 föld	szekérút	B	796 m	18 m	0 m					1	T09_5
275105 közepen füves	szekérút	B	302 m	0 m	2 m					1	T09_5
275106 föld	keskeny műút	B	196 m	2 m	0 m				C09.5.5x	1	T09_5
Balkanyarral irány DÉL											
275100 közepen füves	szekérút	B	64 m	2 m	0 m					1	T09_5
739317 köves	szekérút	B	396 m	4 m	2 m					1	T09_5
739316 köves	szekérút	B	369 m	8 m	0 m				C09.5.6x	1	T09_5
<b>OKTx (Isztimér, P)</b>			<b>2 575 m</b>			<b>6 990 m</b>					

Forrás: [turistautak.hu](http://turistautak.hu)

# Burkolat	Szélesség	Járhatóság	HOSSZ	FEL	LE	W IKON	HELY	C	SZ	T
<b>Kisgyón (folytatás)</b>										
349958 föld	ösvény	B	34 m	0 m	0 m				1	T09_5
349959 föld	ösvény	B	231 m	1 m	6 m	Jobbra ösvény (pöcök)			1	T09_5
31901 föld	ösvény	B	1 638 m	45 m	70 m	Balra ösvény			1	T09_5
4856 föld	ösvény	B	97 m	1 m	1 m	A P- jobbra EL (Burok-völgy)		C09.5.7x	1	T09_5
87939 fű	turistaút	B	50 m	1 m	0 m	Jobbra a földúton			1	T09_5
533665 föld	szekérút	B	501 m	0 m	26 m	Jobbra lejárát a völgybe (régí KÉK)			1	T09_5
533666 föld	szekérút	B	359 m	0 m	10 m	Jobbra út			1	T09_5
453774 köves	szekérút	B	30 m	0 m	0 m	HÁROMSZÖG			1	T09_5
453775 köves	szekérút	B	466 m	1 m	11 m	Becsatlakozunk egy műútba			1	T09_5
275126 föld	keskeny műút	B	392 m	0 m	9 m	A műút jobbra, mi balra			1	T09_5
808761 föld	szekérút	B	53 m	0 m	3 m	HÁROMSZÖG			1	T09_5
808762 föld	szekérút	B	150 m	2 m	1 m			C09.5.8x	1	T09_5
275119 aszfalt	keskeny műút	A	47 m	0 m	0 m	Remete szobor			1	T09_5
25577 aszfalt	keskeny műút	A	422 m	0 m	14 m			C09.5.xx	1	T09_5

**OKTx (Bakonykúti)**

**35**


**11 460 m**

**1**

Forrás: turistautak.hu

## Az Országos Kéktúra (OKT) útvonala (Írott-kő – Hollóháza)

Forrás: [turistautak.hu](http://turistautak.hu)

#	Burkolat	Szélesség	Járhatóság	HOSSZ	FEL	LE	W	IKON	HELY	C	SZ	T
<b>Bakonykúti</b>												
25620	aszfalt	országút	A	21 m	0 m	0 m		Balra utca			1	T09_6
25619	aszfalt	országút	A	84 m	0 m	0 m			BJ2		1	T09_6
25573	aszfalt	keskeny műút	A	224 m	7 m	4 m					1	T09_6
344811	föld	szekérút	B	236 m	0 m	17 m					1	T09_6
737606	fű	szekérút	B	23 m	0 m	1 m					1	T09_6
737605	fű	szekérút	B	287 m	0 m	3 m		Jobbról, hátulról becsatlakozó földút			1	T09_6
344810	föld	szekérút	B	492 m	7 m	9 m					1	T09_6
453784	fű	ösvény	B	307 m	0 m	24 m					1	T09_6
453783	fű	ösvény	B	85 m	0 m	10 m				C09.6.1x	1	T09_6
<b>OKTx (Bakonykútípuszta)</b>				<b>1 759 m</b>								
749028	föld	szekérút	B	17 m	0 m	3 m					1	T09_6
775790	kavics	keskeny műút	B	300 m	0 m	27 m					1	T09_6
775789	föld	turistaút	B	113 m	0 m	0 m					1	T09_6
749026	föld	turistaút	B	51 m	0 m	0 m					1	T09_6
344822	föld	ösvény	B	364 m	30 m	0 m				C09.6.2x	1	T09_6

Forrás: [turistautak.hu](http://turistautak.hu)

## Az Országos Kéktúra (OKT) útvonala (Írott-kő – Hollóháza)

Forrás: [turistautak.hu](http://turistautak.hu)

# Burkolat	Szélesség	Járhatóság	HOSSZ	FEL	LE	W IKON	HELY	C	SZ	T
<b>Bakonykúti (folytatás)</b>										
375504 kavics	szekérút	B	425 m	0 m	10 m	Jobbra út			1	T09_6
375503 kavics	szekérút	B	240 m	0 m	12 m	Y - a KÉK jobbra			1	T09_6
375502 kavics	szekérút	B	190 m	0 m	3 m				1	T09_6
344860 kavics	szekérút	B	64 m	0 m	3 m	Jobbra út			1	T09_6
344859 kavics	szekérút	B	102 m	1 m	0 m			C09.6.3x	1	T09_6
Balra kőfejtő			1 866 m							
453782 fű	csapás	B	141 m	0 m	9 m				1	T09_6
453781 fű	csapás	B	101 m	0 m	11 m				1	T09_6
344827 kavics	szekérút	B	112 m	0 m	7 m				1	T09_6
344828 középen füves	szekérút	B	231 m	0 m	3 m				1	T09_6
344829 kavics	szekérút	B	158 m	2 m	2 m	Balra a CSÚCS		C09.6.4x	1	T09_6
<b>OKT(x) Bogrács-hegy</b>			743 m							
453777 fű	turistaút	B	70 m	2 m	0 m	Ösvény balra			1	T09_6
453776 fű	turistaút	B	13 m	0 m	0 m		T_S-N.B2		1	T09_6
344809 kavics	szekérút	B	28 m	0 m	0 m				1	T09_6

Forrás: [turistautak.hu](http://turistautak.hu)



## Az Országos Kéktúra (OKT) útvonala (Írott-kő – Hollóháza)

Forrás: [turistautak.hu](http://turistautak.hu)

# Burkolat	Szélesség	Járhatóság	HOSSZ	FEL	LE	W	IKON	HELY	C	SZ	T
<b>Bakonykúti (folytatás)</b>											
344833 fű	turistaút	B	247 m	21 m	0 m					1	T09_6
344834 középen füves	szekérút	B	276 m	20 m	0 m					1	T09_6
344832 föld	keskeny műút	B	412 m	47 m	0 m			T_N-B.J2	C09.6.5x	1	T09_6
<b>ORSZÁGÚT</b>			<b>1 046 m</b>								
25733 aszfalt	országút	A	129 m	2 m	0 m			BB2		1	T09_6
453771 föld	szekérút	B	135 m	3 m	3 m	Balra út, előtte jobbra pöcök				1	T09_6
453770 föld	szekérút	B	222 m	0 m	3 m			T-N-N.J2		1	T09_6
453769 föld	szekérút	B	414 m	18 m	0 m	Jobbról KDP			C09.6.6x	1	T09_6
OKT(M) Vontató-hegy, KDP			<b>900 m</b>								
335139 föld	szekérút	B	239 m	2 m	5 m					1	T09_6
792710 föld	szekérút	B	12 m	0 m	0 m	Balra ösvény				1	T09_6
792709 föld	szekérút	B	168 m	0 m	2 m	Balra ösvény vissza				1	T09_6
792708 föld	szekérút	B	200 m	1 m	0 m	Jobbra ösvény				1	T09_6
335155 föld	szekérút	B	579 m	42 m	3 m			NJ2		1	T09_6
27021 föld	szekérút	B	823 m	19 m	4 m					1	T09_6
26976 kavics	szekérút	B	11 m	0 m	0 m	A folytatás már aszfalt				1	T09_6

Forrás: [turistautak.hu](http://turistautak.hu)

#	Burkolat	Szélesség	Járhatóság	HOSSZ	FEL	LE	W	IKON	HELY	C	SZ	T	
<b>Bakonykúti (folytatás)</b>													
909138	aszfalt	keskeny műút	A	128 m	4 m	0 m		Jobbra út			1	T09_6	
909137	aszfalt	keskeny műút	A	26 m	0 m	0 m		Jobbra út			1	T09_6	
335151	aszfalt	keskeny műút	A	223 m	8 m	3 m			NB2	C09.6.7x	1	T09_6	
<b>OKTx (Kincsesbánya)</b>													
344842	kavics	keskeny műút	A	102 m	5 m	6 m					1	T09_6	
453780	köves	ösvény	B	17 m	0 m	2 m					1	T09_6	
453779	köves	ösvény	B	145 m	7 m	6 m					1	T09_6	
453778	köves	ösvény	B	59 m	1 m	2 m					1	T09_6	
344844	föld	ösvény	B	83 m	8 m	0 m					1	T09_6	
344845	beton	ösvény	B	15 m	1 m	0 m					1	T09_6	
344863	föld	ösvény	B	25 m	0 m	0 m					1	T09_6	
440504	föld	ösvény	B	28 m	0 m	0 m					1	T09_6	
440503	föld	ösvény	B	37 m	0 m	1 m					1	T09_6	
440502	föld	ösvény	B	122 m	0 m	7 m				C09.6.8x	1	T09_6	
26971	aszfalt	keskeny műút	A	194 m	5 m	3 m					1	T09_6	
401747	aszfalt	keskeny műút	A	103 m	3 m	0 m					1	T09_6	
401746	aszfalt	keskeny műút	A	93 m	0 m	1 m					1	T09_6	
792712	aszfalt	keskeny műút	A	230 m	1 m	0 m					1	T09_6	
792711	aszfalt	keskeny műút	A	64 m	0 m	0 m				C09.6.xx	1	T09_6	
<b>OKTx (Fehérvárcsurgó)</b>													
				<b>59</b>					<b>10 040 m</b>				

#	Burkolat	Szélesség	Járhatóság	HOSSZ	FEL	LE	W	IKON	HELY	C	SZ	T
<b>Fehérvárcsurgó</b>												
401770	középen füves	szekérút	B	34 m	0 m	0 m					1	T09_7
453788	középen füves	szekérút	B	290 m	6 m	0 m					1	T09_7
453787	középen füves	szekérút	B	377 m	0 m	3 m					1	T09_7
401768	középen füves	szekérút	B	139 m	0 m	1 m					1	T09_7
401767	föld	szekérút	B	102 m	0 m	1 m					1	T09_7
401766	föld	szekérút	B	75 m	0 m	2 m					1	T09_7
691815	föld	szekérút	B	43 m	0 m	1 m					1	T09_7
691814	föld	szekérút	B	274 m	0 m	10 m				C09.7.1x	1	T09_7
<b>ORSZÁGÚT</b>				<b>1 334 m</b>							<b>1 334 m</b>	
691817	kavics	keskeny műút	B	19 m	0 m	1 m					1	T09_7
691816	kavics	keskeny műút	B	264 m	7 m	0 m					1	T09_7
401763	föld	szekérút	B	162 m	0 m	1 m					1	T09_7
401762	föld	szekérút	B	64 m	0 m	0 m					1	T09_7
401761	föld	szekérút	B	233 m	2 m	4 m					1	T09_7
401760	föld	szekérút	B	618 m	0 m	39 m					1	T09_7
401759	föld	szekérút	B	323 m	7 m	8 m					1	T09_7
401758	föld	szekérút	B	188 m	15 m	0 m				C09.7.2x	1	T09_7
<b>OKT(M) Fehérvárcsurgó, Öreg-hegy</b>				<b>1 871 m</b>							<b>3 205 m</b>	

Forrás: [turistautak.hu](http://turistautak.hu)

## Az Országos Kéktúra (OKT) útvonala (Írott-kő – Hollóháza)

Forrás: [turistautak.hu](http://turistautak.hu)

# Burkolat	Szélesség	Járhatóság	HOSSZ	FEL	LE	W	IKON	HELY	C	SZ	T
<b>Fehérvárcsurgó (folytatás)</b>											
<b>OKT(M) Fehérvárcsurgó, Öreg-hegy</b>											
216786 föld	szekérút	B	123 m	3 m	0 m			NxJ3		1	T09_7
216785 föld	ösvény	B	90 m	7 m	0 m				C09.7.32	1	T09_7
96355 föld	ösvény	B	404 m	27 m	6 m				C09.7.3x	1	T09_7
<b>ORSZÁGÚT</b>			<i>617 m</i>	<i>3 822 m</i>							
13068 aszfalt	országút	A	179 m	1 m	0 m				C09.7.4x	1	T09_7
471754 kavics	szekérút	B	17 m	0 m	0 m					1	T09_7
471755 kavics	szekérút	B	6 m	0 m	0 m					1	T09_7
471757 középen füves	szekérút	B	72 m	0 m	3 m					1	T09_7
471756 középen füves	szekérút	B	682 m	11 m	13 m	Balra K3			C09.7.5x	1	T09_7
<b>TÓ</b>			<i>956 m</i>	<i>4 778 m</i>							

Forrás: [turistautak.hu](http://turistautak.hu)


# Burkolat	Szélesség	Járhatóság	HOSSZ	FEL	LE	W IKON	HELY	C	SZ	T
<b>Fehérvárcsurgó (folytatás)</b>										
424773 föld	szekérút	B	68 m	0 m	3 m	Jobbra TÓ körüli sétány			1	T09_7
424772 föld	szekérút	B	18 m	0 m	0 m	Jobbra TÓ körüli sétány			1	T09_7
759803 föld	szekérút	B	46 m	0 m	3 m	Jobbra gyalogos hídhöz vezető ösvény			1	T09_7
759802 föld	szekérút	B	35 m	0 m	0 m		NxJ3		1	T09_7
26951 föld	szekérút	B	25 m	4 m	0 m	KÉK és PIROS együtt			1	T09_7
96346 föld	turistaút	B	291 m	6 m	11 m			C09.7.6x	1	T09_7
<b>OKT(x) ALBA REGIA-forrás</b>										
471748 föld	turistaút	B	10 m	0 m	0 m	Ádám-Éva fa			1	T09_7
471749 föld	turistaút	B	81 m	2 m	0 m				1	T09_7
471747 föld	turistaút	B	873 m	15 m	19 m				1	T09_7
424810 föld	turistaút	B	337 m	3 m	10 m				1	T09_7
Sobri Jóska barlangja										
453790 föld	turistaút	B	92 m	1 m	3 m				1	T09_7
453789 föld	turistaút	B	150 m	9 m	2 m				1	T09_7
471763 föld	turistaút	B	103 m	0 m	2 m				1	T09_7
471762 föld	turistaút	B	52 m	3 m	1 m				1	T09_7
471737 rossz aszfalt	keskeny műút	A	123 m	2 m	4 m			C09.7.7x	1	T09_7
<b>OKTx (Balinka, Varjúvár)</b>			<b>2 304 m</b>	<b>7 082 m</b>						

Forrás: [turistautak.hu](http://turistautak.hu)

# Burkolat	Szélesség	Járhatóság	HOSSZ	FEL	LE	W	IKON	HELY	C	SZ	T
<b>Fehérvárcsurgó (folytatás)</b>											
<b>OKTx (Balinka, Varjúvár)</b>											
579472 köves	ösvény	C	68 m	0 m	4 m					1	T09_7
579471 köves	ösvény	C	316 m	1 m	38 m				C09.7.81	1	T09_7
308891 föld	turistaút	B	38 m	0 m	3 m	Kijárat a kilátóhoz				1	T09_7
701543 föld	turistaút	B	58 m	0 m	5 m	Kijárat a kilátóhoz				1	T09_7
701542 föld	turistaút	B	54 m	0 m	1 m			SxJ3-KI	C09.7.8x	1	T09_7
K- / K3											
471746 föld	ösvény	B	13 m	0 m	1 m				C09.7.91	1	T09_7
471745 föld	szekérút	B	204 m	0 m	10 m			NB2		1	T09_7
216784 föld	szekérút	B	140 m	0 m	10 m					1	T09_7
LÉTRA											
238684 föld	ösvény	B	99 m	1 m	0 m					1	T09_7
238683 fű	turistaút	B	63 m	5 m	0 m					1	T09_7
96339 fű	turistaút	B	203 m	43 m	0 m					1	T09_7
216782 fű	turistaút	B	149 m	21 m	0 m				C09.7.9x	1	T09_7
			<b>1 405 m</b>			<b>8 487 m</b>					

## Az Országos Kéktúra (OKT) útvonala (Írott-kő – Hollóháza)

Forrás: [turistautak.hu](http://turistautak.hu)

# Burkolat	Szélesség	Járhatóság	HOSSZ	FEL	LE	W IKON	HELY	C	SZ	T
<b>Fehérvárcsurgó (folytatás)</b>										
216781	aszfalt	keskeny műút	A	72 m	7 m	0 m	Balról P-		1	T09_7
453773	aszfalt	keskeny műút	A	263 m	15 m	0 m	Balra utca		1	T09_7
453772	aszfalt	keskeny műút	A	53 m	0 m	0 m	Tovább Rigós utca	T_N-N.B2	1	T09_7
238692	aszfalt	keskeny műút	A	89 m	3 m	0 m	 T_N-B.J1		1	T09_7
							Jobbról és hátulról út			
285292	aszfalt	országút	A	266 m	4 m	0 m	Jobbról Dózsa György utca		1	T09_7
285291	aszfalt	országút	A	242 m	3 m	0 m		C09.7.xx	1	T09_7
<b>OKTx (Bodajk)</b>				<b>985 m</b>	<b>9 472 m</b>					
<b>57</b>				<b>9 472 m</b>					<b>1</b>	

## Bodajk

Forrás: [turistautak.hu](http://turistautak.hu)

#	Burkolat	Szélesség	Járhatóság	HOSSZ	FEL	LE	W	IKON	HELY	C	SZ	T
---	----------	-----------	------------	-------	-----	----	---	------	------	---	----	---

**TARTALÉK**



## Az Országos Kéktúra (OKT) útvonala (Írott-kő – Hollóháza)

Forrás: [turistautak.hu](http://turistautak.hu)

#	Burkolat	Szélesség	Járhatóság	HOSSZ	FEL	LE	W	IKON	HELY	c	SZ	T
<b>Bodajk</b>												
96379	aszfalt	országút	A	153 m	4 m	0 m					1	T10_0
238714	aszfalt	országút	A	86 m	0 m	0 m	Balra út				1	T10_0
262708	aszfalt	országút	A	14 m	0 m	0 m	Jobbra út				1	T10_0
262707	aszfalt	országút	A	108 m	2 m	0 m	Balra út visszafelé				1	T10_0
367207	aszfalt	országút	A	103 m	2 m	0 m	?				1	T10_0
367206	aszfalt	országút	A	357 m	1 m	4 m	P- VÉGE			C10.0.1x	1	T10_0
OKT ph (Csókakő)				<b>821 m</b>								
605644	aszfalt	országút	A	14 m	0 m	0 m	SG balra EL				1	T10_0
605643	aszfalt	országút	A	367 m	3 m	1 m	?				1	T10_0
648169	aszfalt	országút	A	508 m	0 m	3 m	Jobbra út				1	T10_0
648168	aszfalt	országút	A	455 m	0 m	5 m				C10.0.2x	1	T10_0
375083	aszfalt	másodrendű főút	A	156 m	0 m	3 m	Balra bejárati út				1	T10_0
375082	aszfalt	másodrendű főút	A	131 m	0 m	0 m				C10.0.3x	1	T10_0
Csókakő, bejárati út				<b>1 617 m</b>								

Forrás: [turistautak.hu](http://turistautak.hu)

# Burkolat	Szélesség	Járhatóság	HOSSZ	FEL	LE	W	IKON	HELY	c	SZ	T
------------	-----------	------------	-------	-----	----	---	------	------	---	----	---

**Bodajk (folytatás)**

Csókakő, bejárati út

648180	aszfalt	országút	A	334 m	6 m	0 m	Balra út (pöcök)			1	T10_0
648181	aszfalt	országút	A	173 m	4 m	0 m	Balra földút			1	T10_0
648182	aszfalt	országút	A	245 m	6 m	0 m	Balra földút (közép)			1	T10_0
648183	aszfalt	országút	A	324 m	12 m	0 m	Balra földút			1	T10_0
648184	aszfalt	országút	A	177 m	5 m	0 m	Balra út (pöcök)			1	T10_0





**CSÓKAKŐ**

566858	aszfalt	országút	A	157 m	0 m	0 m	Balra Jókai Mór utca			1	T10_0
419613	aszfalt	országút	A	559 m	10 m	0 m	Deák Ferenc utca			1	T10_0
719047	aszfalt	országút	A	79 m	0 m	0 m	Jobbra magánút			1	T10_0
719048	aszfalt	országút	A	106 m	3 m	0 m	Balra Ady Endre utca		C10.0.4x	1	T10_0

OKT ph

2 154 m

# Burkolat	Szélesség	Járhatóság	HOSSZ	FEL	LE	W	IKON	HELY	c	SZ	T
<b>Bodajk (folytatás)</b>											
OKT ph											
419615 aszfalt	országút	A	219 m	11 m	0 m		Balra Rákóczi Ferenc utca			1	T10_0
419616 aszfalt	országút	A	214 m	12 m	0 m		Balra Petőfi Sándor utca			1	T10_0
891867 aszfalt	országút	A	215 m	14 m	0 m		Jobbra kunkor			1	T10_0
891868 aszfalt	országút	A	35 m	3 m	0 m		Kunkor vissza			1	T10_0
891869 aszfalt	országút	A	28 m	1 m	0 m		Balra Arany János utca			1	T10_0
419618 aszfalt	országút	A	78 m	5 m	0 m		Jobbra K4		C10.0.9x	1	T10_0
419607 aszfalt	keskeny műút	A	182 m	19 m	0 m		Balra Ezerjő utca			1	T10_0
419608 aszfalt	keskeny műút	A	68 m	6 m	0 m		Balra Hegyalja utca			1	T10_0
468770 aszfalt	keskeny műút	A	41 m	0 m	0 m		Jobbra utca			1	T10_0
468771 aszfalt	keskeny műút	A	97 m	8 m	0 m		Balra Zrínyi utca (feljáró)			1	T10_0
468673 aszfalt	keskeny műút	A	10 m	1 m	0 m		Jobbra utca (K+)			1	T10_0
468674 aszfalt	keskeny műút	A	13 m	1 m	0 m					1	T10_0
419606 aszfalt	keskeny műút	A	42 m	5 m	0 m				C10.0.xx	1	T10_0
<b>OKTx (Csókakő)</b>			<b>1 242 m</b>								
<b>34</b>			<b>5 848 m</b>								
			<b>1</b>								

# Burkolat	Szélesség	Járhatóság	HOSSZ	FEL	LE	W	IKON	HELY	c	SZ	T
<b>Csókakő</b>											
237883 köves	szekérút	B	246 m	41 m	0 m			NxB3-BE	C10.1.11	1	T10_1
468766 köves	szekérút	B	14 m	0 m	0 m	Jobbra ösvény				1	T10_1
468767 köves	szekérút	B	412 m	47 m	1 m	Jobbra Kőlyuk-völgy				1	T10_1
237890 köves	szekérút	B	114 m	9 m	0 m			NxJ3-KI	C10.1.12	1	T10_1
237891 köves	szekérút	B	31 m	4 m	0 m			NxB3-KI	C10.1.13	1	T10_1
250860 köves	turistaút	B	846 m	55 m	0 m			T_N-N.J2	C10.1.15	1	T10_1
250861 aszfalt	keskeny műút	A	537 m	4 m	3 m				C10.1.1x	1	T10_1
<b>OKT+ Mór és Csákberény felé elágazás</b>			<i>2 200 m</i>		<i>2 200 m</i>						
865 fű	szekérút	B	446 m	1 m	5 m			NxJ3-KI	C10.1.21	1	T10_1
866 föld	szekérút	B	413 m	10 m	0 m	Jobbra K+			C10.1.22	1	T10_1
906559 föld	keskeny műút	B	457 m	3 m	3 m					1	T10_1
906560 föld	keskeny műút	B	39 m	0 m	0 m	BALRA				1	T10_1
809027 föld	keskeny műút	B	316 m	14 m	0 m					1	T10_1
809028 föld	keskeny műút	B	87 m	0 m	0 m				C10.1.2x	1	T10_1
<b>K+</b>			<i>1 758 m</i>		<i>3 958 m</i>						

# Burkolat	Szélesség	Járhatóság	HOSSZ	FEL	LE	W	IKON	HELY	c	SZ	T
<b>Csókakő (folytatás)</b>											
809033 föld	szekérút	B	120 m	0 m	5 m			Jobbról, hátulról út (közbeni út Z)		1	T10_1
928602 föld	szekérút	B	49 m	0 m	2 m			Balra nyiladék		1	T10_1
928603 föld	szekérút	B	351 m	1 m	3 m					1	T10_1
973569 föld	szekérút	B	123 m	0 m	3 m					1	T10_1
973570 föld	szekérút	B	27 m	0 m	3 m					1	T10_1
973567 föld	szekérút	B	115 m	0 m	5 m					1	T10_1
904455 föld	szekérút	B	424 m	8 m	7 m			Kerítés, itt balra		1	T10_1
825328 föld	turistaút	B	54 m	0 m	0 m			A kerítés sarkánál jobbra		1	T10_1
825329 föld	ösvény	B	87 m	0 m	1 m			Balra az eredeti úton		1	T10_1
973545 föld	turistaút	B	195 m	4 m	0 m					1	T10_1
973546 föld	turistaút	B	92 m	0 m	2 m					1	T10_1
973547 föld	turistaút	B	144 m	0 m	6 m				C10.1.3x	1	T10_1
<b>Innen aszfalt</b>			<b>1 781 m</b>		<b>5 739 m</b>						
928620 aszfalt	keskeny műút	A	244 m	0 m	18 m			Balra út		1	T10_1
928621 aszfalt	keskeny műút	A	14 m	0 m	0 m			Jobbra út		1	T10_1
711114 aszfalt	keskeny műút	A	106 m	0 m	0 m			Jobbra út		1	T10_1
928599 aszfalt	keskeny műút	A	99 m	0 m	3 m			Balra út (pöcök)		1	T10_1
928600 aszfalt	keskeny műút	A	124 m	0 m	2 m			Jobbra út		1	T10_1
711116 aszfalt	keskeny műút	A	533 m	0 m	13 m				C10.1.4x	1	T10_1
<b>PÁTRÁCOS</b>			<b>1 120 m</b>		<b>6 859 m</b>						

Forrás: turistautak.hu

# Burkolat	Szélesség	Járhatóság	HOSSZ	FEL	LE	W	IKON	HELY	c	SZ	T
<b>Csókakő (folytatás)</b>											
<b>PÁTRÁCOS</b>											
846 aszfalt	keskeny műút	A	423 m	14 m	7 m	Balra földúton	BB2			1	T10_1
649589 föld	szekérút	B	472 m	13 m	0 m	Jobbra út				1	T10_1
649590 föld	szekérút	B	189 m	0 m	4 m	Jobbra kettős út				1	T10_1
41308 föld	szekérút	B	66 m	0 m	4 m	Y - a KÉK balra				1	T10_1
41309 föld	szekérút	B	32 m	0 m	0 m				C10.1.5x	1	T10_1
<b>K- / Z- OKT(x) Gézapihenő</b>			<b>1 182 m</b>			<b>8 041 m</b>					
849 föld	keskeny műút	B	22 m	0 m	0 m	A ZÖLD balra, a KÉK jobbra			C10.1.61	1	T10_1
129637 föld	keskeny műút	B	135 m	0 m	3 m	CSOMÓPONT, a KÉK jobbra			C10.1.62	1	T10_1
235269 föld	keskeny műút	B	348 m	22 m	0 m	Balra út				1	T10_1
322522 föld	keskeny műút	B	84 m	3 m	0 m	Y - a KÉK balra			C10.1.6x	1	T10_1
<b>VADÁSZHÁZ OKT(M) Hajdúvári vadászház</b>											
728340 föld	szekérút	B	147 m	4 m	0 m	Jobbra ösvény				1	T10_1
728339 föld	szekérút	B	580 m	72 m	0 m	Balra út, előtte (?)				1	T10_1
791616 föld	szekérút	B	28 m	1 m	0 m	Balra út				1	T10_1
791615 föld	szekérút	B	1 084 m	57 m	1 m	Jobbra út				1	T10_1
99844 föld	szekérút	B	54 m	1 m	0 m	Jobbról K+, balra ???			C10.1.7x	1	T10_1
<b>K- / K+</b>			<b>2 482 m</b>			<b>10 523 m</b>					

# Burkolat	Szélesség	Járhatóság	HOSSZ	FEL	LE	W	IKON	HELY	c	SZ	T
<b>Csókakő (folytatás)</b>											
K- / K+											
99843 föld	szekérút	B	61 m	0 m	0 m					1	T10_1
314103 fű	szekérút	B	276 m	0 m	7 m	Y - a KÉK tovább egyenesen				1	T10_1
314104 fű	szekérút	B	309 m	2 m	16 m				C10.1.85	1	T10_1
K- / Ko OKT(x) Kápolnapuszta											
314094 fű	szekérút	B	41 m	0 m	3 m			T_N-N.J2		1	T10_1
314108 köves	keskeny műút	B	45 m	0 m	0 m	Y - a KÉK tovább egyenesen				1	T10_1
314107 köves	keskeny műút	B	125 m	10 m	0 m	Útjelző tábla			C10.1.8x	1	T10_1
<b>K- / S-</b>			<b>857 m</b>	<b>11 380 m</b>							
8961 köves	keskeny műút	B	17 m	1 m	0 m	Balra összekötő ösvény				1	T10_1
314106 köves	keskeny műút	B	111 m	3 m	0 m	Becsatlakozó eddig párhuzamos út				1	T10_1
314105 köves	keskeny műút	B	46 m	0 m	0 m	Y - a KÉK tovább egyenesen				1	T10_1
250541 köves	keskeny műút	B	161 m	1 m	7 m	Balról becsatlakozó út				1	T10_1
Gánti barlang											
715605 köves	keskeny műút	B	177 m	9 m	3 m	Balra út (ösvény ?)				1	T10_1
715604 köves	keskeny műút	B	131 m	5 m	0 m	Balra út				1	T10_1
203240 köves	keskeny műút	B	64 m	1 m	0 m	Jobbra út (háromszög)				1	T10_1

# Burkolat	Szélesség	Járhatóság	HOSSZ	FEL	LE	W	IKON	HELY	c	SZ	T
<b>Csókakő (folytatás)</b>											
203239 köves	keskeny műút	B	158 m	8 m	0 m		Jobbra út (háromszög)			1	T10_1
203238 köves	keskeny műút	B	357 m	6 m	2 m		Balra "párhuzamos" mező széli út			1	T10_1
203237 köves	keskeny műút	B	120 m	3 m	0 m		Jobbra út			1	T10_1
129647 köves	keskeny műút	B	146 m	5 m	0 m		Balra "átkötő" út a mezőn			1	T10_1
129646 köves	keskeny műút	B	189 m	3 m	0 m		Y - a KÉK balra			1	T10_1
41241 föld	keskeny műút	B	140 m	0 m	3 m		Balra Gánt felé	T_N-N.B2	C10.1.9x	1	T10_1
			<i>1 817 m</i>			<i>13 197 m</i>					
275319 föld	keskeny műút	B	37 m	0 m	0 m		Jobbra út			1	T10_1
275318 föld	keskeny műút	B	40 m	0 m	0 m		Balra "átkötő" út			1	T10_1
129649 föld	keskeny műút	B	126 m	0 m	3 m		Jobbra utca			1	T10_1
<i>Innen aszfaltos út</i>											
129645 aszfalt	keskeny műút	A	182 m	0 m	0 m		Balra aszfaltos úthoz ösvény			1	T10_1
129644 aszfalt	keskeny műút	A	42 m	0 m	0 m			T_N-N.J2		1	T10_1
41326 aszfalt	keskeny műút	A	321 m	0 m	2 m		Balra utca			1	T10_1
41325 aszfalt	keskeny műút	A	146 m	0 m	2 m				C10.1.xx	1	T10_1
<b>OKTx (Gánt)</b>			<i>894 m</i>			<i>14 091 m</i>					
<b>71</b>					<b>14 091 m</b>						



## Az Országos Kéktúra (OKT) útvonala (Írott-kő – Hollóháza)

Forrás: [turistautak.hu](http://turistautak.hu)

# Burkolat	Szélesség	Járhatóság	HOSSZ	FEL	LE	W	IKON	HELY	c	SZ	T
<b>Gánt</b>											
832 aszfalt	keskeny műút	A	116 m	0 m	0 m	Y - a KÉK balra			C10.2.10	1	T10_2
41293 aszfalt	keskeny műút	A	21 m	0 m	0 m			NxJ2	C10.2.1x	1	T10_2
255388 homok	szekérút	B	218 m	5 m	0 m				C10.2.21	1	T10_2
741010 föld	szekérút	B	839 m	21 m	1 m	Y - a KÉK jobbra			C10.2.22	1	T10_2
741011 föld	szekérút	B	440 m	12 m	0 m	Y - a KÉK balra		NxB2	C10.2.23	1	T10_2
908 homok	szekérút	B	14 m	0 m	0 m				C10.2.2x	1	T10_2
<b>K- / S-</b>			<b>1 648 m</b>								
129655 föld	szekérút	B	22 m	1 m	0 m	Balra út				1	T10_2
129656 föld	szekérút	B	151 m	6 m	0 m	Balra út				1	T10_2
129657 föld	szekérút	B	1 442 m	47 m	2 m	Balra út, kicsit távolabb	Les			1	T10_2
793187 föld	szekérút	B	408 m	17 m	1 m	Balra ösvény			C10.2.3x	1	T10_2
<b>OKT(M) Pap-völgy</b>			<b>2 023 m</b>								
541327 föld	turistaút	B	1 045 m	69 m	4 m			T_S-N.B2		1	T10_2
353016 föld	szekérút	B	258 m	13 m	1 m	Balra K3				1	T10_2

Forrás: [turistautak.hu](http://turistautak.hu)

## Az Országos Kéktúra (OKT) útvonala (Írott-kő – Hollóháza)

Forrás: [turistautak.hu](http://turistautak.hu)

# Burkolat	Szélesség	Járhatóság	HOSSZ	FEL	LE	W	IKON	HELY	c	SZ	T
<b>Gánt (folytatás)</b>											
718321 föld	szekérút	B	345 m	0 m	27 m	Y	a KÉK jobbra			1	T10_2
718322 föld	szekérút	B	352 m	0 m	34 m				C10.2.xx	1	T10_2
<b>OKTx (Mindszentpuszta)</b>			<i>2 000 m</i>								
<b>14</b>			<b>5 671 m</b>								
<b>Mindszentpuszta</b>											
806 föld	szekérút	B	185 m	2 m	1 m	Balra K4,	a KÉK jobbra			1	T10_3
129316 föld	szekérút	B	195 m	0 m	7 m			NxJ3		1	T10_3
716914 föld	turistaút	B	324 m	16 m	1 m	+				1	T10_3
716915 föld	turistaút	B	417 m	0 m	41 m			T_S-N.B2		1	T10_3
502101 föld	szekérút	B	156 m	0 m	16 m			T_N-N.J2	C10.3.1x	1	T10_3
591939 középen füves	szekérút	B	228 m	11 m	0 m	Balra út				1	T10_3
591940 középen füves	szekérút	B	638 m	7 m	12 m			T_N-N.B2	C10.3.22	1	T10_3
591941 középen füves	szekérút	B	324 m	0 m	8 m	Balról becsatlakozó út			C10.3.23	1	T10_3
591942 középen füves	szekérút	B	84 m	0 m	1 m			T_N-N.J2	C10.3.2x	1	T10_3
<b>ASZFALT</b>			<i>2 551 m</i>								

Forrás: [turistautak.hu](http://turistautak.hu)

## Az Országos Kéktúra (OKT) útvonala (Írott-kő – Hollóháza)

Forrás: [turistautak.hu](http://turistautak.hu)

# Burkolat	Szélesség	Járhatóság	HOSSZ	FEL	LE	W	IKON	HELY	c	SZ	T
<b>Mindszentpuszta (folytatás)</b>											
17384 aszfalt	keskeny műút	A	123 m	1 m	0 m			NxJ2		1	T10_3
17381 föld	szekérút	B	499 m	7 m	2 m			T_N-N.J2		1	T10_3
11007 aszfalt	keskeny műút	A	11 m	0 m	0 m			NJ2	C10.3.3x	1	T10_3
<b>ASZFALT</b>											
17456 föld	szekérút	B	23 m	1 m	0 m		Balra kis ösvény ("átkötő")			1	T10_3
502152 föld	szekérút	B	43 m	3 m	0 m		Balra ösvény			1	T10_3
846936 föld	szekérút	B	203 m	18 m	0 m		Jobbra VÖLGY (út)			1	T10_3
846937 föld	szekérút	B	177 m	19 m	0 m				C10.3.4x	1	T10_3
<b>VÁR OKT(x)</b>											
250214 föld	turistaút	B	762 m	68 m	0 m				C10.3.5x	1	T10_3
<b>KUNKOR</b>											
772447 föld	keskeny műút	B	342 m	8 m	4 m		Balra út			1	T10_3
772448 föld	keskeny műút	B	91 m	2 m	0 m		Y - a KÉK jobbra			1	T10_3
728431 föld	keskeny műút	B	199 m	2 m	0 m				C10.3.6x	1	T10_3

*FORDUL az út, indulunk lefelé*

Forrás: [turistautak.hu](http://turistautak.hu)

# Burkolat	Szélesség	Járhatóság	HOSSZ	FEL	LE	W	IKON	HELY	c	SZ	T
<b>Mindszentpuszta (folytatás)</b>											
772449 föld	szekérút	B	178 m	0 m	4 m		Jobbra "kitérő" út			1	T10_3
772450 föld	szekérút	B	113 m	0 m	1 m		Újra "együtt"		C10.3.72	1	T10_3
772451 föld	szekérút	B	834 m	0 m	23 m				C10.3.7x	1	T10_3
250225 föld	keskeny műút	B	141 m	0 m	10 m		Középen balra <b>Hársfa</b> , jobbról út			1	T10_3
772458 föld	keskeny műút	B	194 m	0 m	7 m		Balról út (HÁROMSZÖG)			1	T10_3
772459 föld	keskeny műút	B	36 m	0 m	0 m		Balról út (HÁROMSZÖG)			1	T10_3
772460 föld	keskeny műút	B	787 m	1 m	48 m		Balra "átkötő" út			1	T10_3
250086 föld	keskeny műút	B	50 m	0 m	3 m				C10.3.xx	1	T10_3
<b>OKTx (Kőhányás)</b>											
<b>28</b>			<b>7 357 m</b>							<b>1</b>	
<b>Kőhányás</b>											
250085 föld	szekérút	B	50 m	0 m	0 m		Balról "átkötő" út			1	T10_4
801 föld	szekérút	B	229 m	1 m	3 m			NJ2		1	T10_4
8943 föld	szekérút	B	10 m	0 m	0 m		ORSZÁGÚT		C10.4.1x	1	T10_4
432202 föld	szekérút	B	405 m	13 m	3 m		Balra út			1	T10_4
432203 föld	szekérút	B	461 m	33 m	0 m			NB2	C10.4.2x	1	T10_4
<b>K+</b>			<b>1 155 m</b>								

# Burkolat	Szélesség	Járhatóság	HOSSZ	FEL	LE	W	IKON	HELY	c	SZ	T
<b>Kőhányás (folytatás)</b>											
<b>K+</b>											
421706 föld	szekérút	B	906 m	47 m	0 m	+				1	T10_4
525117 föld	szekérút	B	32 m	0 m	0 m	Balra ösvény				1	T10_4
736949 föld	szekérút	B	32 m	0 m	0 m	Y - a KÉK jobbra			C10.4.3x	1	T10_4
736950 föld	szekérút	B	110 m	7 m	0 m	Keresztúton folytatjuk			C10.4.41	1	T10_4
736951 föld	szekérút	B	23 m	1 m	0 m	Y - a KÉK balra			C10.4.42	1	T10_4
525083 föld	szekérút	B	529 m	5 m	8 m	Balra kettős út			C10.4.43	1	T10_4
736952 föld	szekérút	B	128 m	1 m	1 m	Jobbra kettős út			C10.4.44	1	T10_4
736953 föld	szekérút	B	302 m	0 m	27 m	Y - a KÉK jobbra			C10.4.4x	1	T10_4
541425 föld	ösvény	C	276 m	0 m	36 m				C10.4.5x	1	T10_4
<b>OKT(x) Gesztesvár</b>			<b>2 338 m</b>								
541542 föld	szekérút	B	56 m	8 m	0 m	Jobbra ösvény ("átkötő" út)				1	T10_4
541541 föld	szekérút	B	50 m	0 m	1 m			T_N-N.B2		1	T10_4
2599 aszfalt	keskeny műút	A	152 m	4 m	4 m			NxJ3	C10.4.6x	1	T10_4

ASZFALT Várgesztesre

Forrás: [turistautak.hu](http://turistautak.hu)

# Burkolat	Szélesség	Járhatóság	HOSSZ	FEL	LE	W	IKON	HELY	c	SZ	T
<b>Kőhányás (folytatás)</b>											
<i>ASZFALT Várgesztesre</i>											
559430 föld	turistaút	B	79 m	10 m	0 m	+				1	T10_4
559429 föld	turistaút	B	20 m	2 m	0 m	+				1	T10_4
646112 föld	turistaút	B	118 m	14 m	0 m		Balra út, jobbra pöcök			1	T10_4
646111 föld	turistaút	B	123 m	8 m	0 m			T_S-N.J2		1	T10_4
305636 föld	szekérút	B	111 m	6 m	0 m		Jobbra út			1	T10_4
199046 föld	szekérút	B	48 m	2 m	0 m				C10.4.xx	1	T10_4
<b>OKTx (Várgesztes)</b>			<i>757 m</i>								
<b>23</b>			<b>4 250 m</b>								
<b>Várgesztes</b>											
797 aszfalt	keskeny műút	A	130 m	0 m	8 m			T_N-B.J1		1	T10_5
9070 aszfalt	országút	A	238 m	0 m	8 m		Jobbra buszforduló			1	T10_5
9071 aszfalt	országút	A	40 m	0 m	0 m		Jobbra buszforduló (vissza)			1	T10_5
978125 aszfalt	országút	A	80 m	0 m	2 m					1	T10_5
978126 aszfalt	országút	A	330 m	0 m	5 m			BJ3		1	T10_5
9072 aszfalt	országút	A	410 m	0 m	8 m				C10.5.0x		HULLA
OKT(M) Várgesztes (TÓ)			<i>1 228 m</i>				<i>1 228 m</i>				



# Burkolat	Szélesség	Járhatóság	HOSSZ	FEL	LE	W	IKON	HELY	c	SZ	T
<b>Várgesztes (folytatás)</b>											
OKT(M) Várgesztes (TÓ)											
541617 homok	szekérút	B	66 m	0 m	1 m				C10.5.11	1	T10_5
541618 homok	szekérút	B	24 m	0 m	0 m			T_S-N.J2		1	T10_5
541619 homok	szekérút	B	59 m	0 m	0 m	Y	- a KÉK tovább, egyenesen			1	T10_5
541620 homok	szekérút	B	18 m	0 m	0 m	Y	- a KÉK tovább, egyenesen			1	T10_5
634444 homok	szekérút	B	10 m	0 m	0 m		Jobbra ösvény (pöcök)			1	T10_5
634445 homok	szekérút	B	59 m	3 m	0 m		Jobbra ösvény (pöcök)			1	T10_5
474548 homok	szekérút	B	252 m	39 m	0 m		Balról út - együtt tovább			1	T10_5
14130 föld	turistaút	B	192 m	51 m	0 m		Jobbra K3		C10.5.15	1	T10_5
14128 föld	csapás	B	138 m	19 m	0 m			T_S-N.B2	C10.5.16	1	T10_5
14126 föld	szekérút	B	73 m	3 m	0 m	?				1	T10_5
637904 föld	szekérút	B	192 m	0 m	6 m	Y	- a KÉK egyenesen tovább		C10.5.17	1	T10_5
637905 föld	szekérút	B	19 m	0 m	0 m		Jobbról szekérút, keresztezzük		C10.5.18	1	T10_5
14124 föld	ösvény	B	35 m	1 m	0 m		Be az erdőbe !!!		C10.5.1x	1	T10_5
			<i>1 137 m</i>		<i>2 365 m</i>						

# Burkolat	Szélesség	Járhatóság	HOSSZ	FEL	LE	W	IKON	HELY	c	SZ	T
<b>Várgesztes (folytatás)</b>											
14199 föld	szekérút	B	271 m	39 m	0 m	+	Pöcök, Sár			1	T10_5
621750 föld	szekérút	B	196 m	8 m	0 m		Balra 'Les'		C10.5.22	1	T10_5
621751 föld	szekérút	B	305 m	1 m	19 m		KÉPESFA		C10.5.23	1	T10_5
322280 föld	turistaút	B	91 m	0 m	6 m			T_S-N-B2		1	T10_5
322281 föld	keskeny műút	B	298 m	0 m	11 m		Tovább egyenesen a K4, mi jobbra			1	T10_5
634482 föld	szekérút	B	287 m	0 m	9 m					1	T10_5
634483 föld	szekérút	B	28 m	0 m	1 m					1	T10_5
8936 föld	turistaút	B	63 m	0 m	4 m				C10.5.2x	1	T10_5
<b>OKT(x) Mátyás-kút</b>			<b>1 539 m</b>		<b>3 904 m</b>		<b>25</b>				
8937 föld	ösvény	B	63 m	0 m	0 m					1	T10_5
14108 föld	szekérút	B	314 m	7 m	0 m		Balra út (pöcök)			1	T10_5
14113 föld	szekérút	B	61 m	0 m	1 m		Jobbra régi KÉK			1	T10_5
496249 homok	ösvény	B	130 m	0 m	7 m		Y - a KÉK jobbra			1	T10_5
496250 homok	ösvény	B	344 m	0 m	10 m				C10.5.33	1	T10_5
14109 föld	szekérút	B	241 m	0 m	41 m			T_N-N.B2		1	T10_5

*Becsatlakozunk a K+ jelzésű aszfaltos útba*



# Burkolat	Szélesség	Járhatóság	HOSSZ	FEL	LE	W	IKON	HELY	c	SZ	T
<b>Várgesztes (folytatás)</b>											
<i>Becsatlakozunk a K+ jelzésű aszfaltos útba</i>											
3295	rossz aszfalt	keskeny műút	A	37 m	0 m	1 m			C10.5.3x	1	T10_5
KDP				1 190 m		5 094 m					
3562	fű	keskeny műút	B	37 m	2 m	0 m			C10.5.41	1	T10_5
400104	fű	keskeny műút	B	196 m	6 m	2 m	Balra ösvény (barlang)		C10.5.42	1	T10_5
400105	fű	keskeny műút	B	191 m	0 m	7 m		NxJ3	C10.5.45	1	T10_5
<b>OKT(M) Szarvas-kút</b>											
395158	föld	turistaút	B	25 m	0 m	0 m	Szarvas-kút			1	T10_5
395159	föld	turistaút	B	88 m	10 m	0 m		T_S-N.B2	C10.5.46	1	T10_5
3571	aszfalt	keskeny műút	A	26 m	0 m	2 m		NxJ3	C10.5.47	1	T10_5
400114	föld	turistaút	B	237 m	28 m	0 m	Y - a KÉK tovább egyenesen			1	T10_5
400115	föld	turistaút	B	141 m	16 m	0 m	+			1	T10_5
395154	föld	turistaút	B	146 m	4 m	0 m	Balra út, jobbra kerítés			1	T10_5
402251	föld	turistaút	B	57 m	1 m	0 m	Balra út, jobbra kerítés			1	T10_5
402252	föld	turistaút	B	97 m	3 m	0 m			C10.5.4x	1	T10_5
<b>K- / Z-</b>	Sok-sok út !!!										

# Burkolat	Szélesség	Járhatóság	HOSSZ	FEL	LE	W	IKON	HELY	c	SZ	T
<b>Várgesztes (folytatás)</b>											
<b>K- / Z-</b>											
646823 föld	turistaút	B	209 m	0 m	13 m	Y - a KÉK balra			C10.5.51	1	T10_5
646824 föld	turistaút	B	71 m	0 m	8 m	Az alternatív út vissza				1	T10_5
637903 föld	turistaút	B	30 m	0 m	1 m			T_S-N.B2	C10.5.53	1	T10_5
8979 föld	keskeny műút	B	195 m	0 m	13 m			NxJ3	C10.5.54	1	T10_5
<b>K- / Z-</b>											
480337 föld	turistaút	B	144 m	22 m	0 m	Balra meredek ösvény				1	T10_5
480338 föld	turistaút	B	147 m	8 m	4 m		NxB3-KI	C10.5.5x		1	T10_5
<b>OKT(x) Vitány-vár</b>			<i>2 037 m</i>								
637744 föld	ösvény	B	10 m	0 m	0 m	Balra ösvény a vár felé				1	T10_5
637745 föld	turistaút	B	138 m	8 m	0 m		T_S-N.J2			1	T10_5
31339 föld	szekérút (mélyút)	B	552 m	49 m	0 m			NB2	C10.5.62	1	T10_5
31322 föld	turistaút	B	125 m	14 m	0 m	+				1	T10_5
<i>Keresztező széles erdészeti műút</i>											

# Burkolat	Szélesség	Járhatóság	HOSSZ	FEL	LE	W	IKON	HELY	c	SZ	T
------------	-----------	------------	-------	-----	----	---	------	------	---	----	---

**Várgesztes (folytatás)**

*Keresztező széles erdészeti műút*

74842 föld	szekérút	B	58 m	2 m	0 m		Balra út			1	T10_5
74843 föld	szekérút	B	45 m	0 m	0 m		A balról "érkező" szélesebb út itt kanya			1	T10_5
74874 föld	keskeny műút	B	147 m	12 m	0 m		Balra út			1	T10_5
74875 föld	keskeny műút	B	172 m	3 m	1 m		Balra út			1	T10_5
74876 föld	keskeny műút	B	85 m	0 m	5 m	+			C10.5.63	1	T10_5
91476 föld	szekérút	B	19 m	0 m	1 m			NxJ3		1	T10_5
91477 föld	turistaút	B	254 m	0 m	12 m			T_S-N.B2		1	T10_5
91478 föld	szekérút	B	245 m	0 m	15 m			T_N-N.B2	C10.5.66	1	T10_5
91479 föld	keskeny műút	B	82 m	0 m	11 m		Jobbra kettős út			1	T10_5
91480 föld	keskeny műút	B	11 m	0 m	1 m		Balra út			1	T10_5
91481 föld	keskeny műút	B	120 m	0 m	7 m			NJ2		1	T10_5

**Faragott fa (CSIKASZ)**

74873 föld	keskeny műút	B	38 m	0 m	1 m				C10.5.69	1	T10_5
------------	--------------	---	------	-----	-----	--	--	--	----------	---	-------

OKT(M) ???

Forrás: turistautak.hu

## Az Országos Kéktúra (OKT) útvonala (Írott-kő – Hollóháza)

Forrás: [turistautak.hu](http://turistautak.hu)

# Burkolat	Szélesség	Járhatóság	HOSSZ	FEL	LE	W	IKON	HELY	c	SZ	T
<b>Várgesztes (folytatás)</b>											
OKT(M) ???											
8982	beton	keskeny műút	A	425 m	1 m	9 m			C10.5.6x	1	T10_5
<b>OKT(M) Körtvélyespuszta</b>			<b>2 526 m</b>								
43934	aszfalt	keskeny műút	A	57 m	0 m	0 m	Y - a KÉK balra			1	T10_5
91455	föld	keskeny műút	B	103 m	1 m	0 m	Balra ösvény (temető)			1	T10_5
91456	föld	keskeny műút	B	86 m	0 m	1 m	Balra út			1	T10_5
91457	föld	keskeny műút	B	196 m	0 m	3 m	Balra K+		C10.5.71	1	T10_5
K- / K+											
11189	föld	turistaút	B	427 m	5 m	17 m	?			1	T10_5
637181	föld	turistaút	B	67 m	0 m	9 m	Y - a KÉK a turistaúton tovább			1	T10_5
637182	föld	turistaút	B	112 m	0 m	11 m	Ösvény vissza			1	T10_5
637183	föld	turistaút	B	223 m	0 m	18 m	Balra "átkötő" út			1	T10_5
637184	föld	turistaút	B	36 m	0 m	3 m	Balról K+	T_S-N.J2	C10.5.72	1	T10_5
K- / K+											
481855	föld	szekérút	B	132 m	0 m	10 m	Balra turistaházhoz vezető gyalog		C10.5.7x	1	T10_5
<b>Turistaházhoz feljáró, K+ vége / kezdete</b>											

Forrás: [turistautak.hu](http://turistautak.hu)

# Burkolat	Szélesség	Járhatóság	HOSSZ	FEL	LE	W	IKON	HELY	c	SZ	T
<b>Várgesztes (folytatás)</b>											
<b>Turistaházhoz feljáró, K+ vége / kezdete</b>											
11180 föld	szekérút	B	112 m	12 m	0 m		Indul a K4	T_N-N.J2	C10.5.81	1	T10_5
11182 köves	keskeny műút	B	133 m	0 m	12 m		Jobbra a táborba vezető út			1	T10_5
8976 köves	keskeny műút	B	152 m	0 m	9 m		Jobbról a táborból vezető út			1	T10_5
11203 köves	keskeny műút	B	35 m	0 m	2 m					1	T10_5
637140 föld	keskeny műút	B	31 m	0 m	0 m		A K4-es együtt elkerülő út			1	T10_5
637139 föld	keskeny műút	B	217 m	2 m	3 m			NJ3	C10.5.85	1	T10_5
520334 föld	szekérút	B	293 m	0 m	11 m		Balra út			1	T10_5
520335 föld	szekérút	B	279 m	0 m	6 m					1	T10_5
520333 köves	keskeny műút	B	55 m	1 m	0 m				C10.5.8x	1	T10_5
			<b>2 746 m</b>								
9114 aszfalt	keskeny műút	A	443 m	6 m	13 m		Jobbra PARKOLÓ			1	T10_5
9115 aszfalt	keskeny műút	A	29 m	0 m	3 m					1	T10_5

ORSZÁGÚT

Forrás: [turistautak.hu](http://turistautak.hu)

## Az Országos Kéktúra (OKT) útvonala (Írott-kő – Hollóháza)

Forrás: [turistautak.hu](http://turistautak.hu)

# Burkolat	Szélesség	Járhatóság	HOSSZ	FEL	LE	W	IKON	HELY	c	SZ	T
<b>Várgesztes (folytatás)</b>											
541560 föld	szekérút	B	19 m	0 m	1 m		Jobbra út			1	T10_5
637146 föld	szekérút	B	76 m	0 m	5 m		ASZFALT vége			1	T10_5
637147 föld	szekérút	B	471 m	0 m	16 m		Valahol félúton			1	T10_5
38109 föld	szekérút	B	451 m	4 m	6 m				C10.5.9x	1	T10_5
50281 aszfalt	keskeny műút	A	131 m	0 m	1 m		Balra Árpád utca			1	T10_5
50282 aszfalt	keskeny műút	A	158 m	0 m	1 m		István utca			1	T10_5
50283 aszfalt	keskeny műút	A	35 m	0 m	0 m		Jobbra utca			1	T10_5
837061 aszfalt	keskeny műút	A	81 m	0 m	0 m		Jobbra utca			1	T10_5
837064 aszfalt	keskeny műút	A	157 m	0 m	3 m		SAROK			1	T10_5
837062 aszfalt	keskeny műút	A	20 m	0 m	0 m					1	T10_5
50234 beton	turistaút	A	76 m	0 m	1 m					1	T10_5
293311 beton	turistaút	A	25 m	0 m	0 m					1	T10_5
293310 aszfalt	keskeny műút	A	96 m	0 m	0 m				C10.5.xx	1	T10_5
<b>Szárliget</b>			<b>2 268 m</b>								
<b>101</b>			<b>14 261 m</b>								

**Szárliget vá.**

Forrás: [turistautak.hu](http://turistautak.hu)